



Ջերմուկ համայնքի /Ջերմուկ քաղաք, Կեչուտ, Գնդեվազ,
 Հերիեր և Կարմրաշեն գյուղեր/ տարածքում անվտանգ
 երթևեկության կազմակերպման ճանապարհային նշանների ու
 գծանշումների սխեմայավորման և քարտեզագրման
 աշխատանքներ

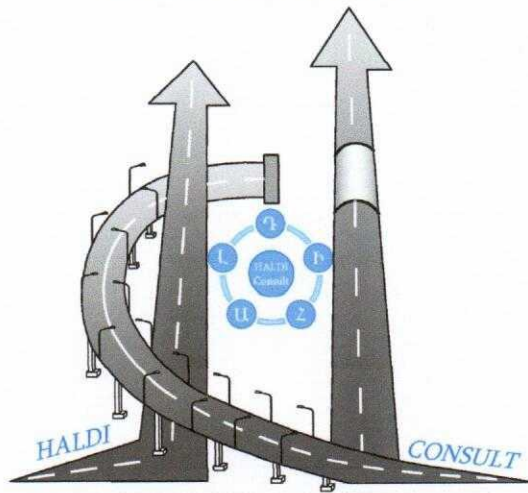
ԱՇԽԱՏԱՆՔԱՅԻՆ ՆԱԽԱԳԻԾ

ՀԱՅԱՍՏԱՆԻ ՀԱՆՐԱՊԵՏՈՒԹՅԱՆ ԿՈՄԻՏԵ
 ԼԻՑԵՆԶԻԱ
 ՔՊ 16919

ՍՊԱՆՏ

ՍՊԱՆՏ ԿՈՄԻՏԵ

ՀԱԼԴԻ ՔՈՆՍԱԼԹ



Ջերմուկ համայնքի /Ջերմուկ քաղաք, Կեչուտ, Գնդեվազ,
Հերիեր և Կարմրաշեն գյուղեր/ տարածքում անվտանգ
երթևեկության կազմակերպման ճանապարհային նշանների ու
զժանշումների սխեմայավորման և քարտեզագրման
աշխատանքներ

ԱՇԽԱՏԱՆՔԱՅԻՆ ՆԱԽԱԳԻԾ

«ՀԱԼԴԻ Քոնսալթ» ՍՊԸ-ի տնօրեն՝ Գ. Հովսեփյան



Նախագծի գլխավոր ինժեներ

 Մ. Աղեքսանյան




Համաձայնեցված է

ՀՀ ճանապարհային ոստիկանության պետ

Ե. Կարապետյան

----- 2019 թ



Ջերմուկ համայնքի /Ջերմուկ քաղաք, Կեչուտ, Գոդեվազ, Հերիեր և
Կարմրաշեն գյուղեր/ տարածքում անվտանգ երթևեկության
կազմակերպման ճանապարհային նշանների ու գծանշումների
սխեմայավորման և քարտեզագրման աշխատանքներ

ՀՀ ճանապարհային ոստիկանության
ճանապարհային երթևեկության կազմակերպման
հսկողության բաժնի պետ
----- Կ. Կոստանյան
----- 2019 թ.



«Հալիի Քոնսալթ» ՍՊԸ
տնօրեն ----- Բ. Հովսեփյան

----- 2019 թ.



Ցանկ

Բացատրագիր

Քարտեզ

Գծագրեր

1. Փողոցների հատակագծեր
2. Ճանապարհային նշանների տեղադրման տիպային կոնստրուկցիան
3. Ճանապարհային նշանների չափերի սխեման
4. Ճանապարհի տիպային հորիզոնական նշագծում
5. Երթևեկության կազմակերպման սխեման

Ամփոփագրեր

1. Ճանապարհային նշանների ամփոփագրեր
2. Երթևեկային մասի գծանշման ամփոփագրեր
3. Համահավաք ամփոփագրեր

Բացատրագիր

Համաձայն առաջադրանքի տեղում կատարվել է Վայոց Ձորի մարզի Ջերմուկ համայնքի (Ջերմուկ քաղաք, Կեչուտ, Գնդեվազ, Հերհեր և Կարմրաշեն գյուղեր) փողոցների ճանապարհային նշանների տարատեղման և գծանշման իրականացման ուսումնասիրում և չափագրում: Անվտանգ երթևեկության ապահովման համար անհրաժեշտ է իրականացնել հետևյալ շին. աշխատանքները.

- Ճանապարհային նշանների տեղադրում
- Գծանշման իրականացում

Անհրաժեշտ ծավալները և չափերը տրված են համապատասխան գծագրերում և ամփոփագրերում:

Շինարարական աշխատանքների կազմակերպման և անվտանգության ապահովում

Շինհրապարակը պետք է կահավորված լինի հակահրդեհային միջոցներով և բժշկական առաջին օգնության պարագաներով: Այն դեպքում երբ շինարարական աշխատանքները իրականացվում են գիշերային պայմաններում կապալառուն պետք է ապահովի շինհրապարակի և աշխատանքների կատարման վայրի համապատասխան լուսավորությունը:

Շինարարության ժամանակ հաշվի առնել գոյություն ունեցող կոմունիկացիաները (գազատար, ջրատար խողովակաշարերը, կապի և էլեկտրո մալուխները), տեղյակ պահելով համապատասխան կազմակերպություններին:

Շրջակա միջավայրի պահպանում

Շինարարության ժամանակ անհրաժեշտ է հատուկ ուշադրություն դարձնել շրջակա միջավայրի վրա: Աշխատանքների ավարտից հետո անհրաժեշտ է մաքրել շրջակա տարածքը ավելորդ գրունտից և շին. աղբից, նրանց բեռնումով և տեղափոխումով լցակայան:

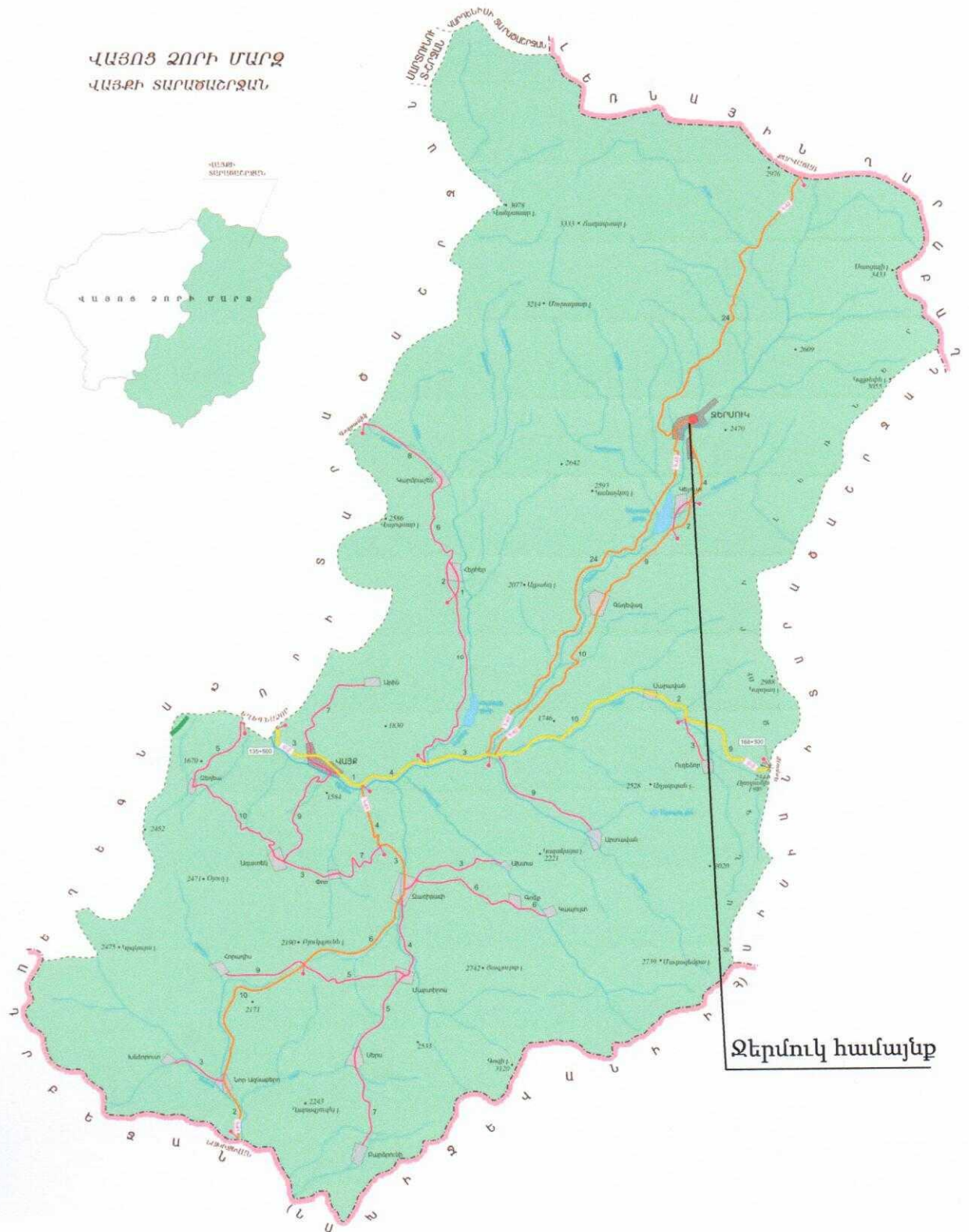
Շինարարության ժամանակ պետք է պահպանել հետևյալ նորմատիվային փաստաթղթերը.

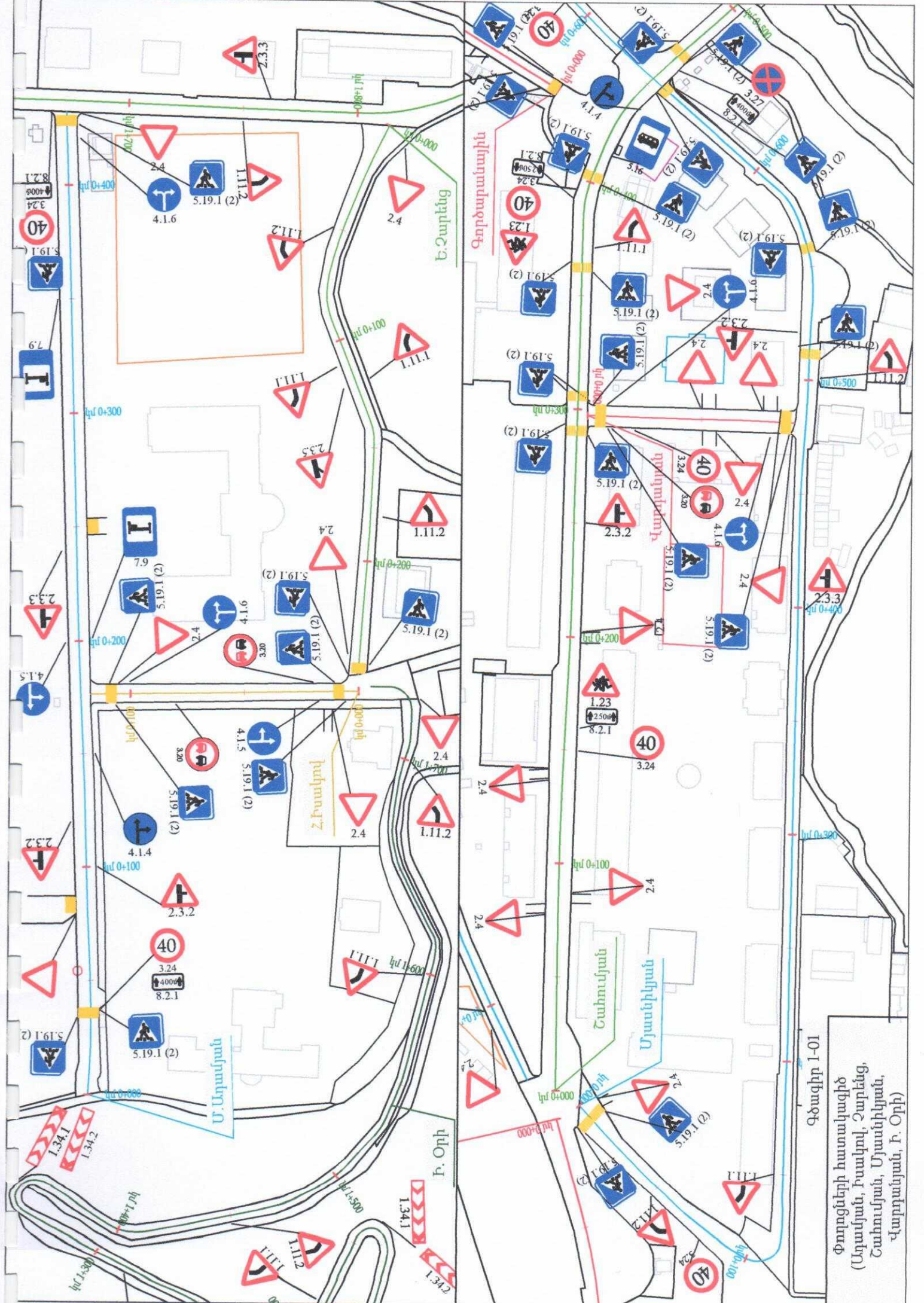
ՇՆ և Կ III – 4.80 «Աշխատանքի անվտանգությունը շինարարությունում»

ՇՆ և Կ III – 1.76 «Շինարարական արտադրության կազմակերպում»:

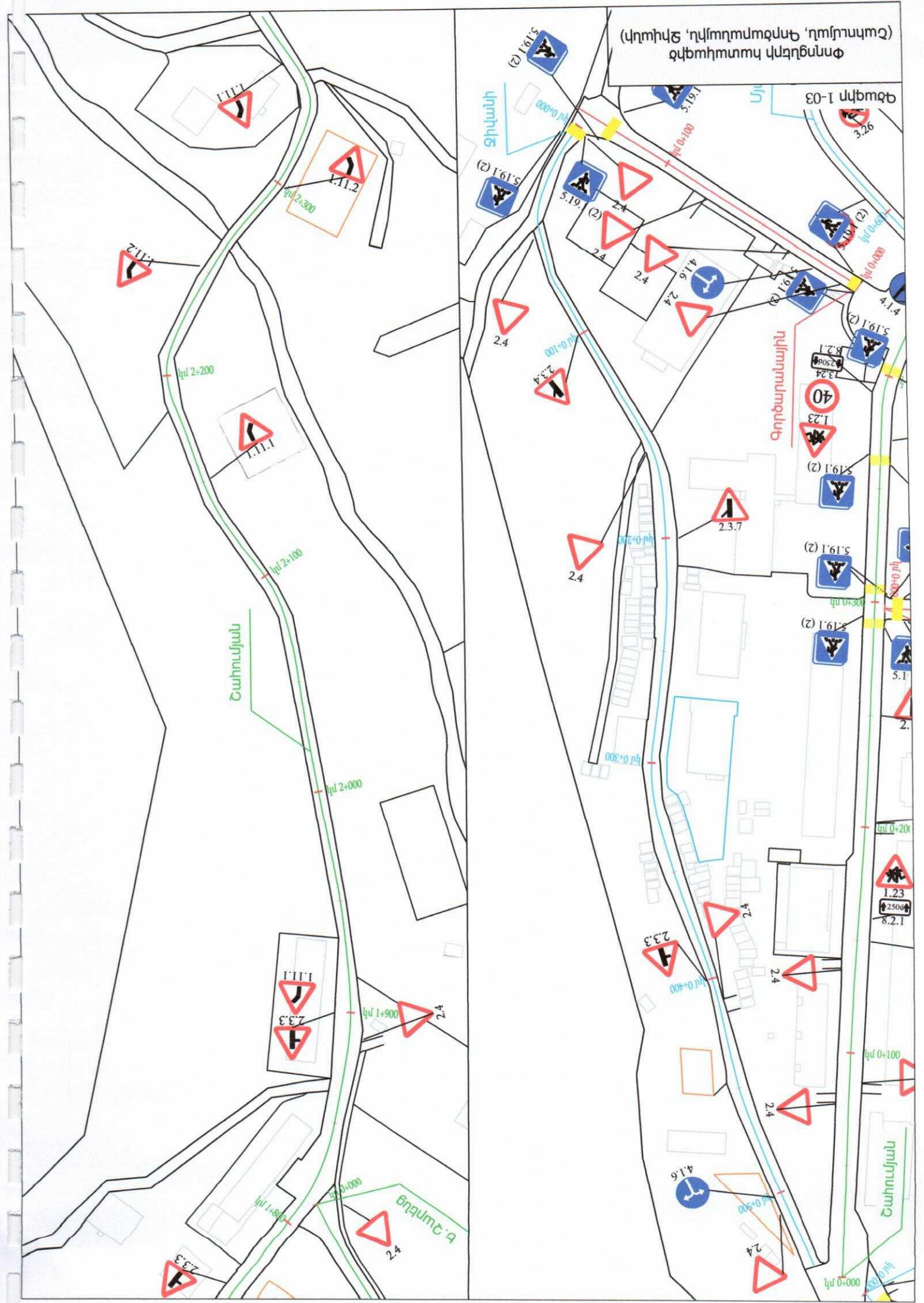
**Ջերմուկ համայնքի /Ջերմուկ քաղաք, Կեչուտ, Գնդեվազ, Հերիեր
 և Կարմրաշեն գյուղեր/ տարածքում անվտանգ երթևեկության
 կազմակերպման ճանապարհային նշանների ու գծանշումների
 սխեմայավորման և քարտեզագրման աշխատանքներ**

ՎԱՅՈՅ ՉՈՐԻ ՄԱՐԶ
ՎԱՅՔԻ ՏԱՐԱՏԱՐԵՋԱՆ





Փողոցների հատակագիծ
 (Աղայան, Իսակով, Չարենց,
 Շահումյան, Մյասնիկյան,
 Վարդանյան, Բ. Օրի)
 10-1 միջուց



Փողոցների Կատարման Քիչակի (Շահույթ, Գործարարական)

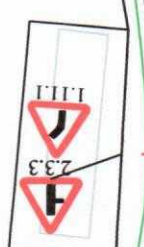
Քիչակի 1-03

Քիչակի 5.19.1 (2)

Ղվմուրտագան

Շահույթ

Շահույթ



կմ 2+200

կմ 2+100

կմ 2+000

կմ 1+900

կմ 1+800

կմ 0+000

կմ 0+100

կմ 0+200

կմ 0+400

կմ 0+500

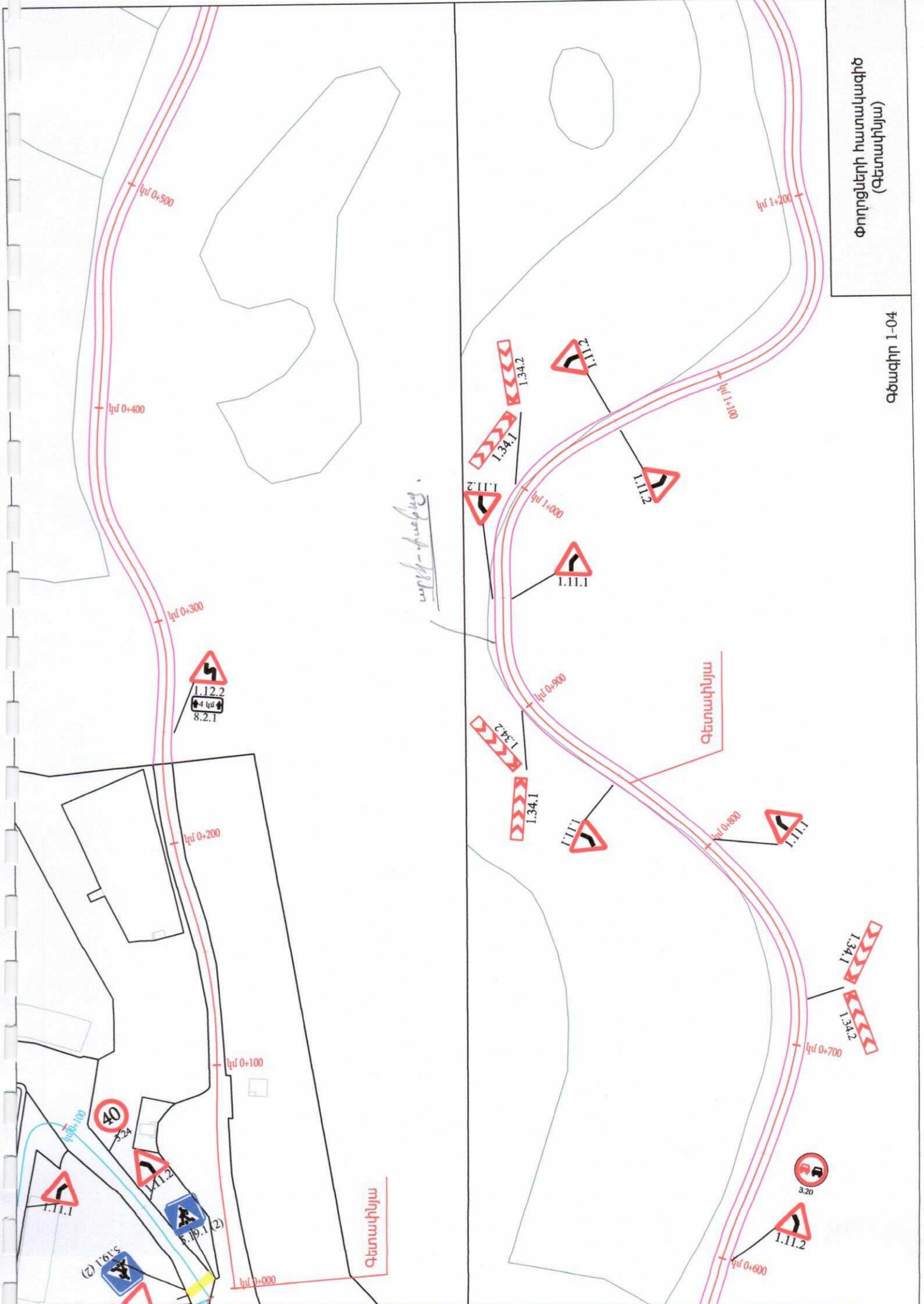
կմ 0+300

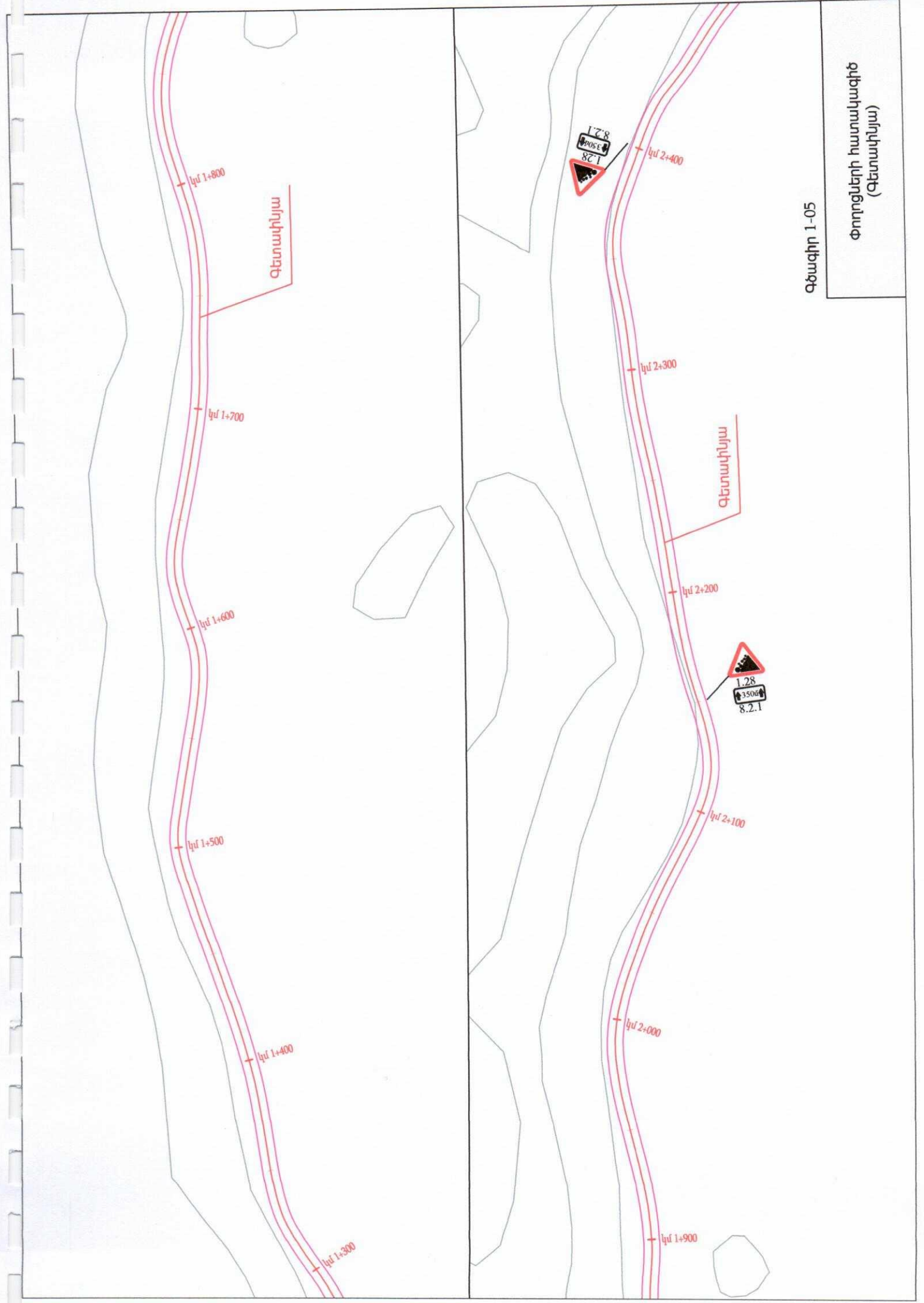
կմ 0+000

կմ 0+200

կմ 0+100

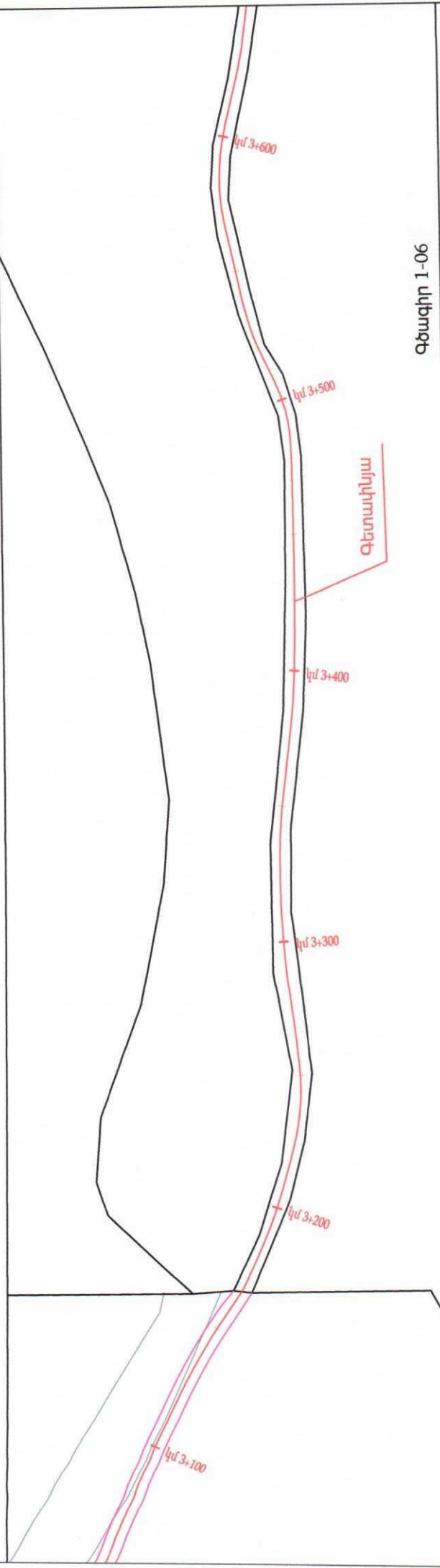
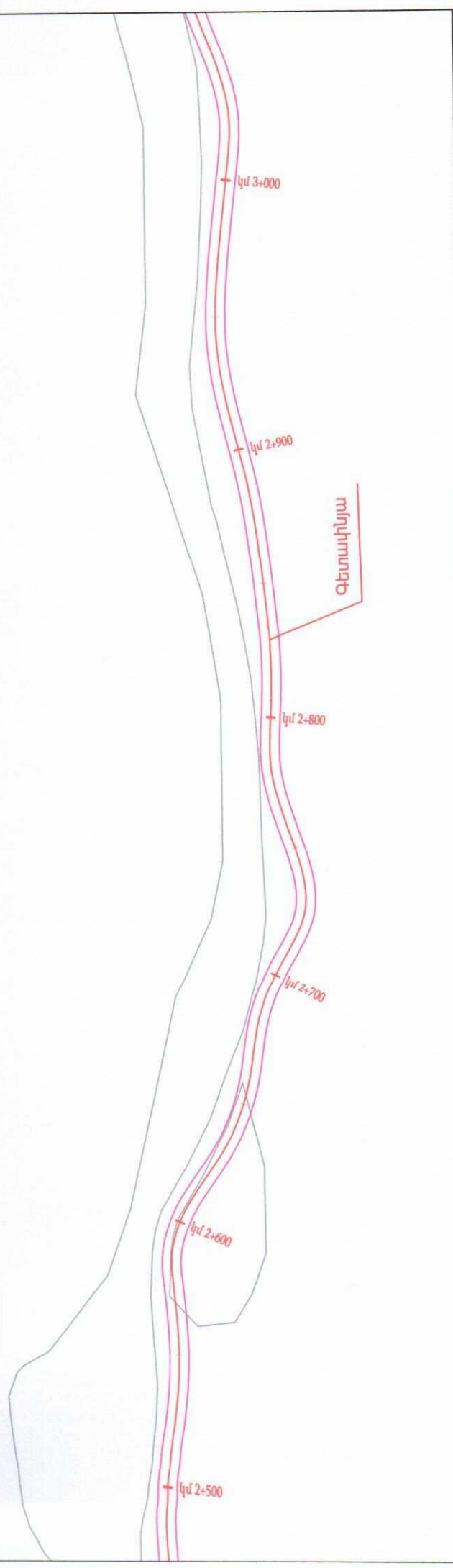
կմ 0+300





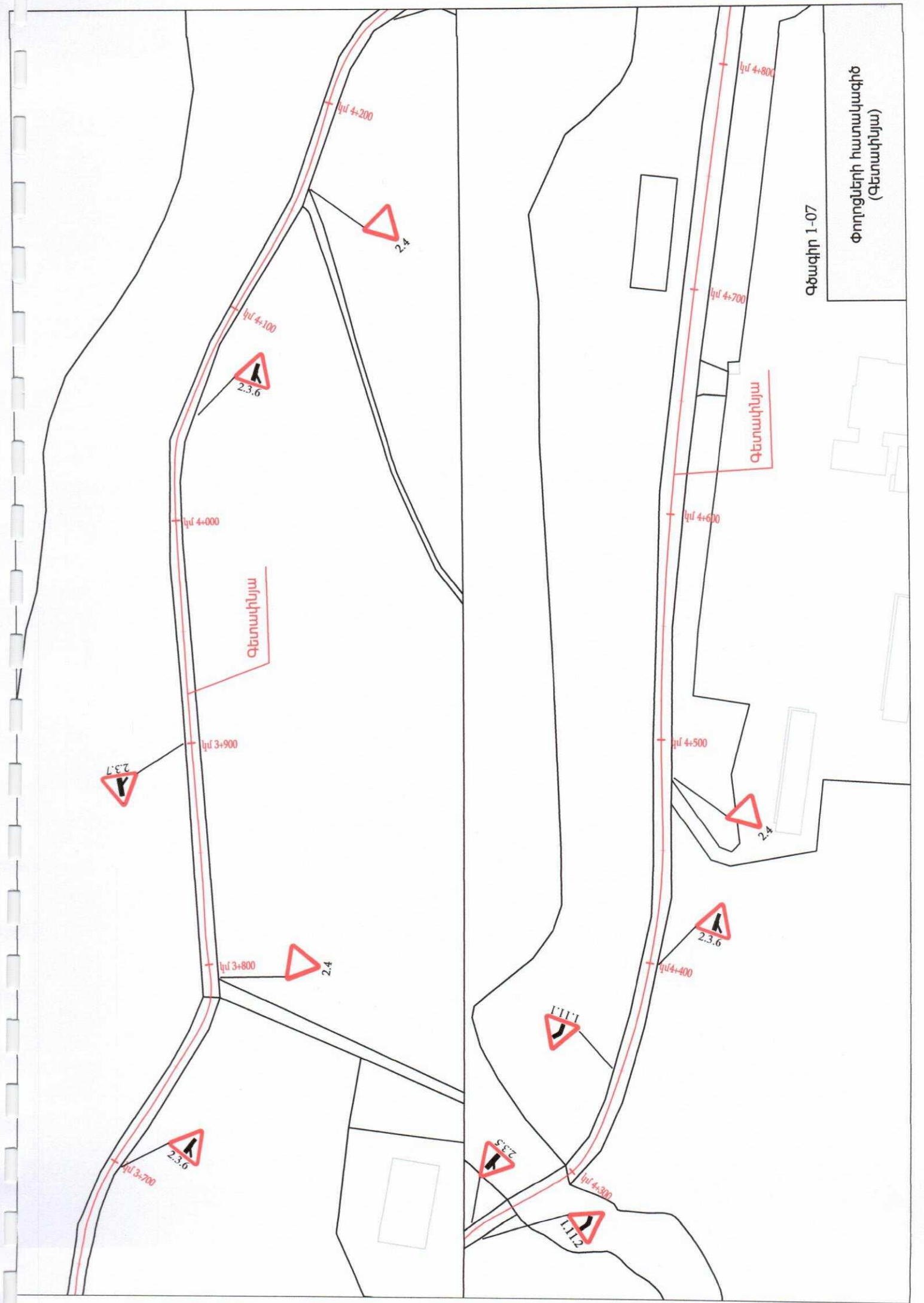
Գծագիր 1-05

Փողոցների հատակագիծ
(Գետափակյա)



Գծափոր 1-06

Փողոցների հատակագիծ
(Գետափակյա)



Չծափր 1-07

Փողոցների հատակագիծ
(Գետափնյա)

2.3.6

2.4

Գետափնյա

2.3.7

2.4

2.3.6

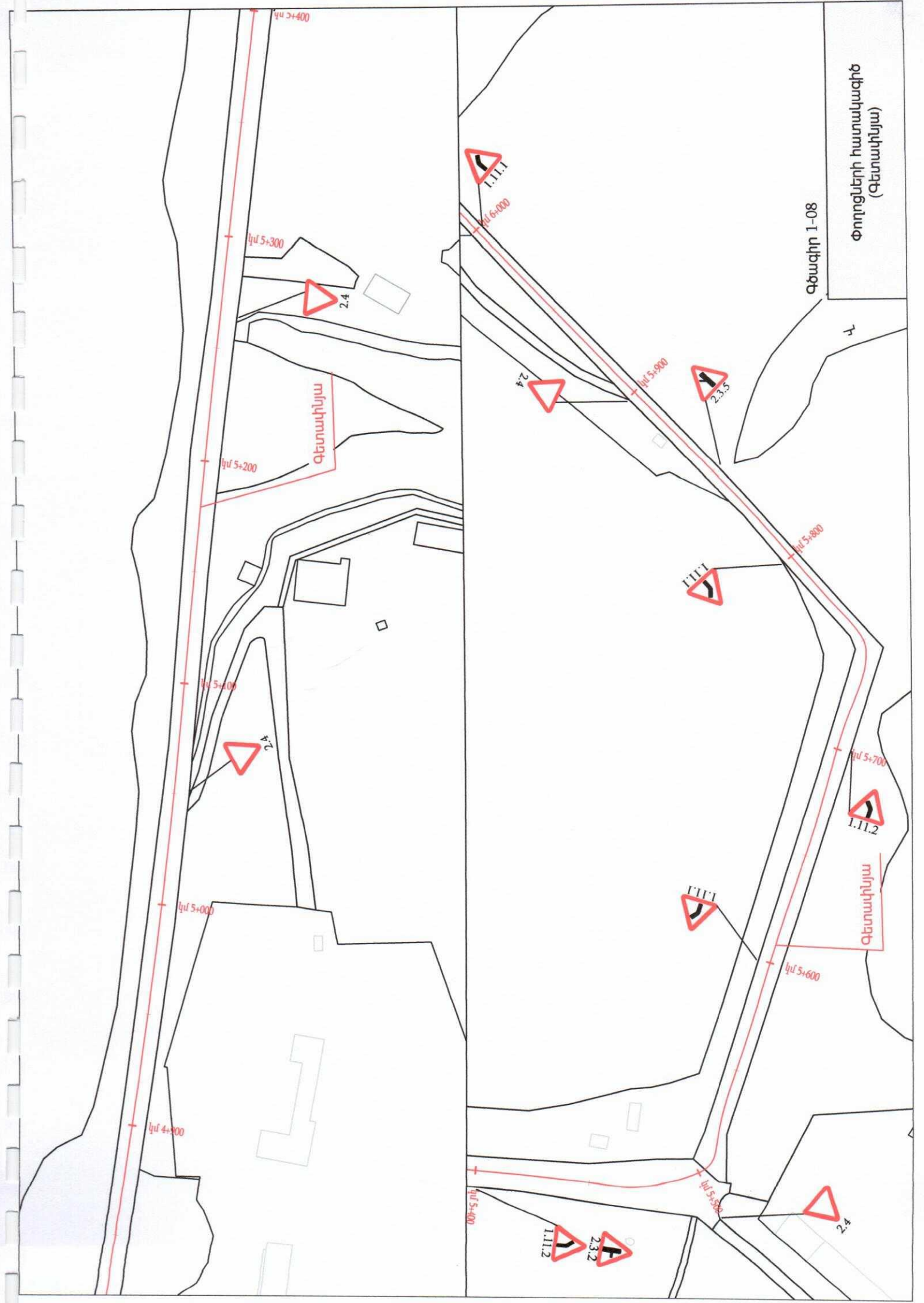
1.11.2

2.3.5

2.3.6

2.4

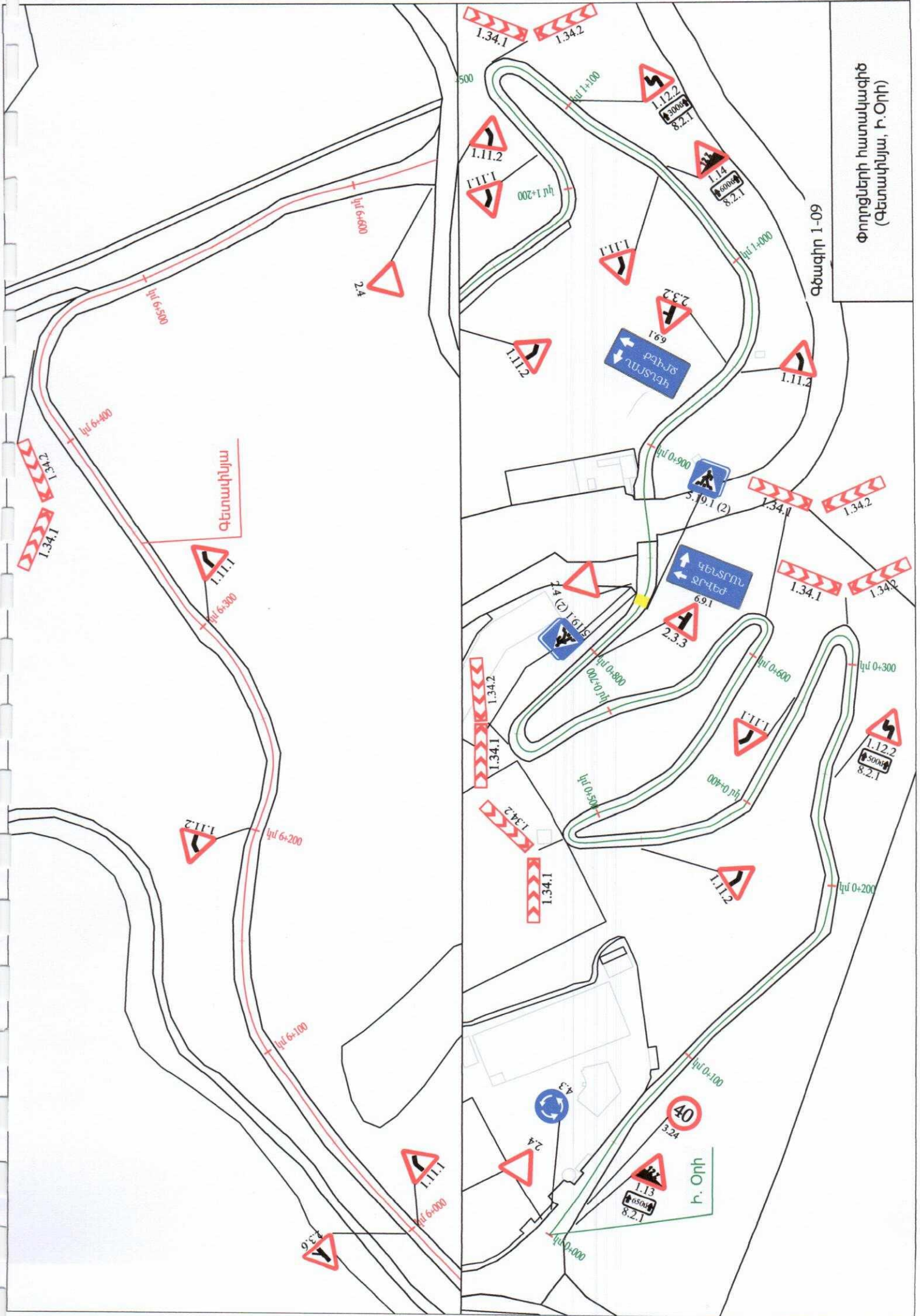
Գետափնյա

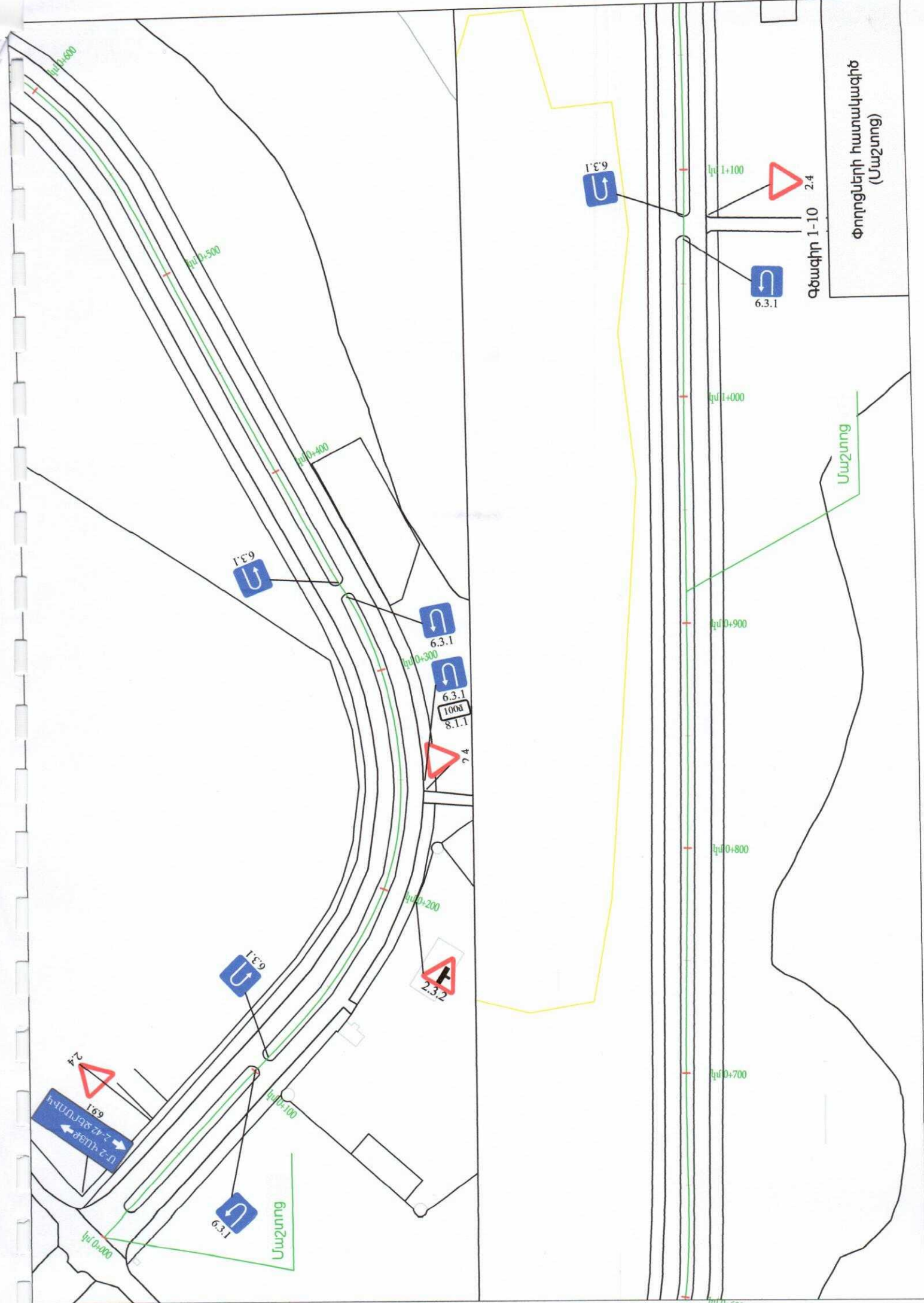


Չճագիր 1-08

Փողոցների հատակագիծ
(Փետապիլյա)

Գծագիր 1-09





Փողոցների հատակագիծ
(Մաշտոց)

Գծագիր 1-10

Մաշտոց

Մաշտոց

6.3.1

6.3.1

6.3.1

6.3.1
1000
8.1.1

2.3.2

6.3.1

6.3.1

2.4

2.4

2.4

կմ 1+100

կմ 1+000

կմ 0+900

կմ 0+800

կմ 0+700

կմ 0+600

կմ 0+500

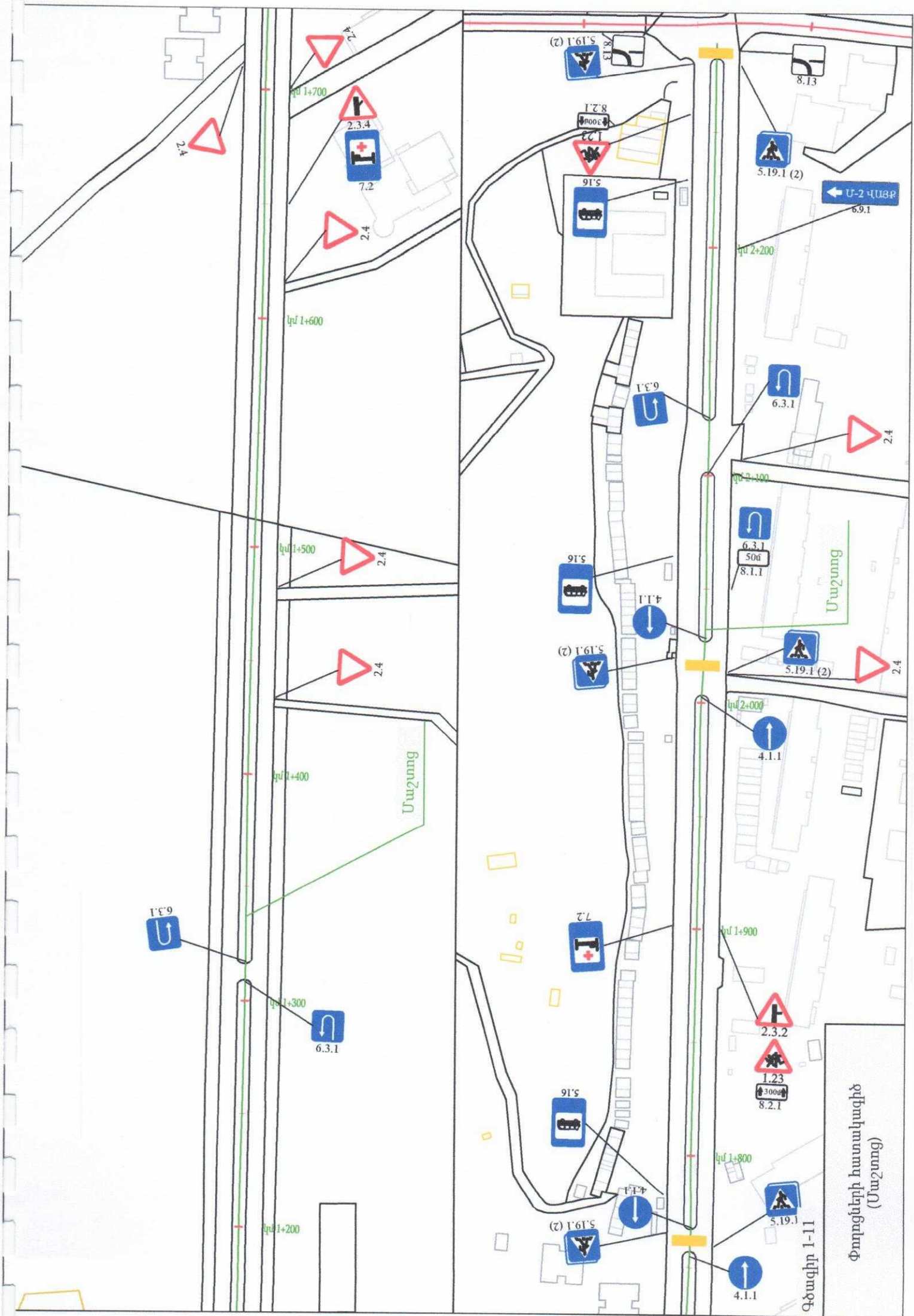
կմ 0+400

կմ 0+300

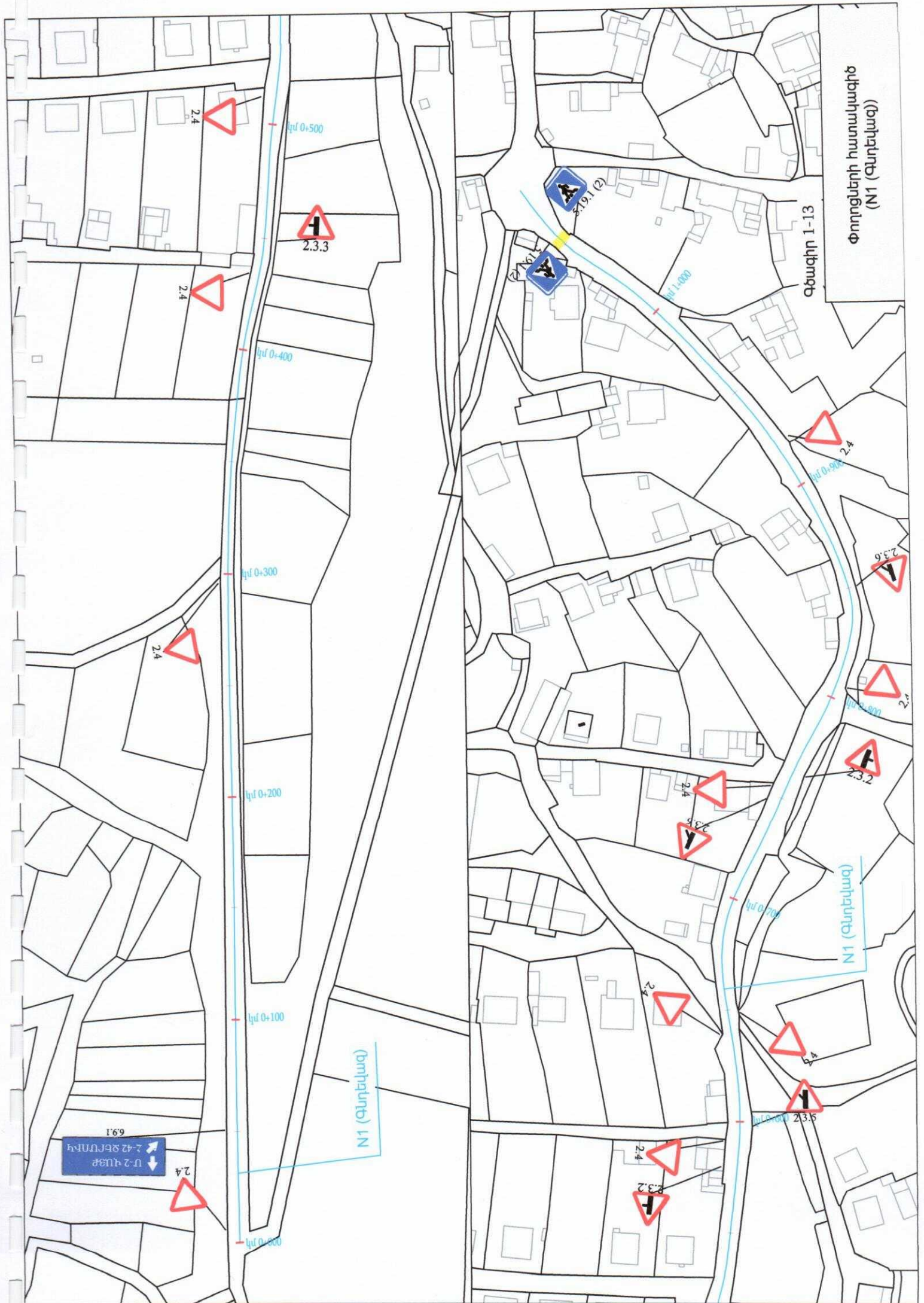
կմ 0+200

կմ 0+100

կմ 0+000



Փորոցների հասակագիծ
(Մաշտոց)
Գծագիր 1-11



Փողոցների հատակագիծ
(N1 (Գարեխլազ))

Գծագի 1-13

N1 (Գարեխլազ)

N1 (Գարեխլազ)

N-2 դասը
Հ-42 ճեփումը
69.1

2.4

2.3.3

2.4

2.4

2.4

2.4

2.4

2.3.2

2.4

2.3.2

2.3.6

2.4

2.3.2

2.4

կմ 0+500

կմ 0+400

կմ 0+300

կմ 0+200

կմ 0+100

կմ 0+0

կմ 0+100

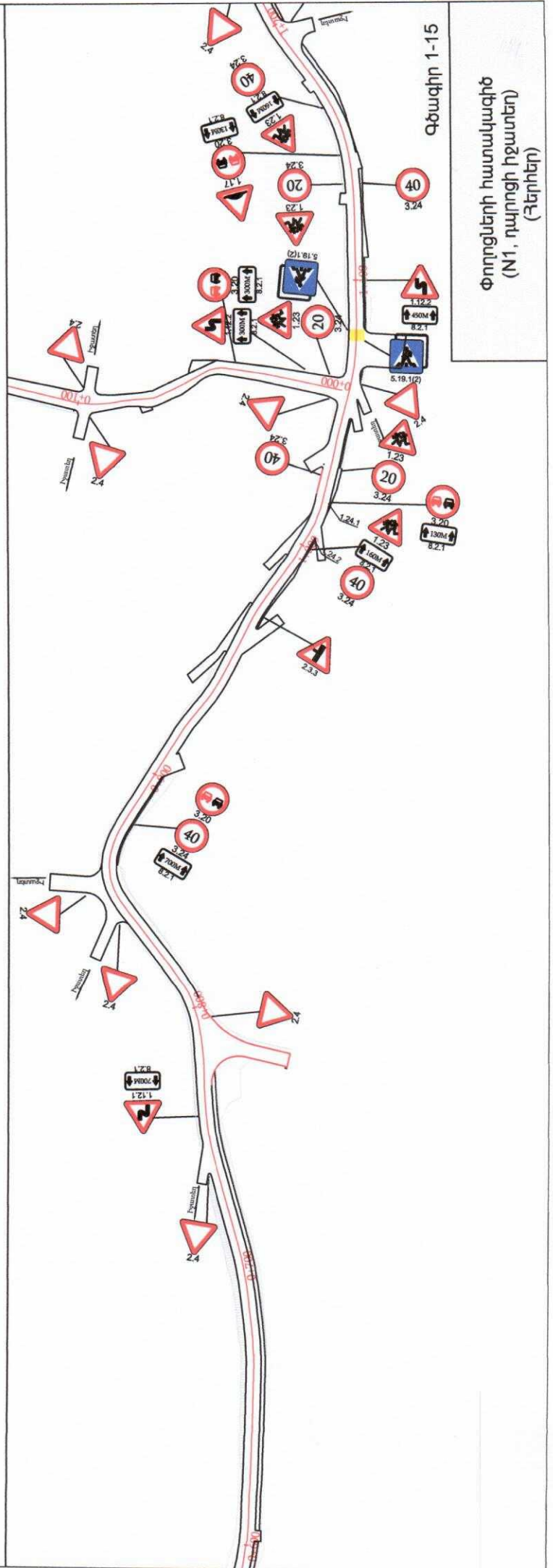
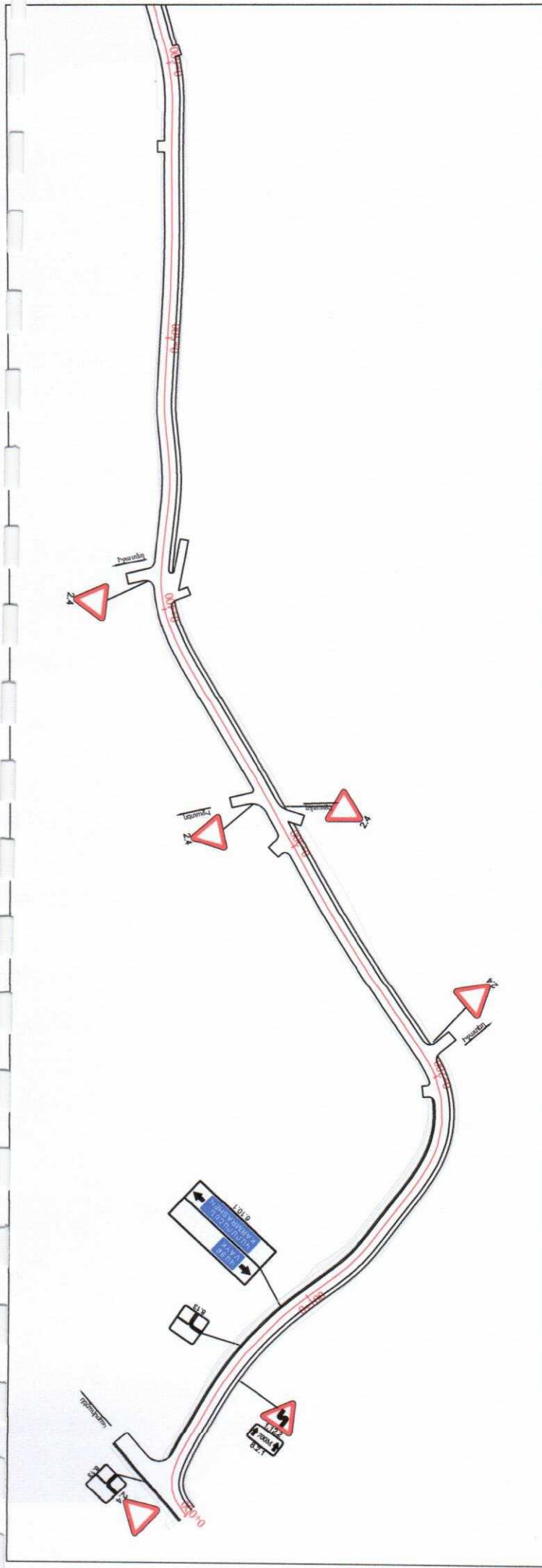
կմ 0+800

կմ 0+700

կմ 0+600

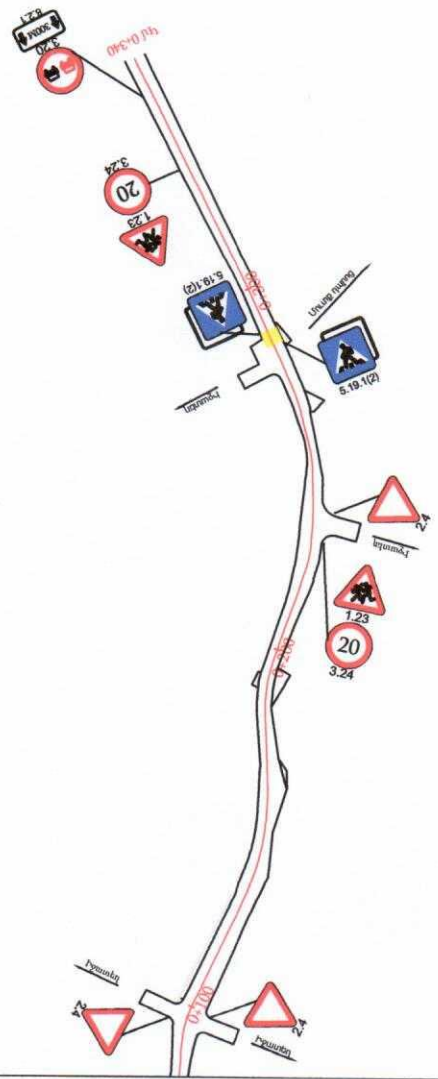
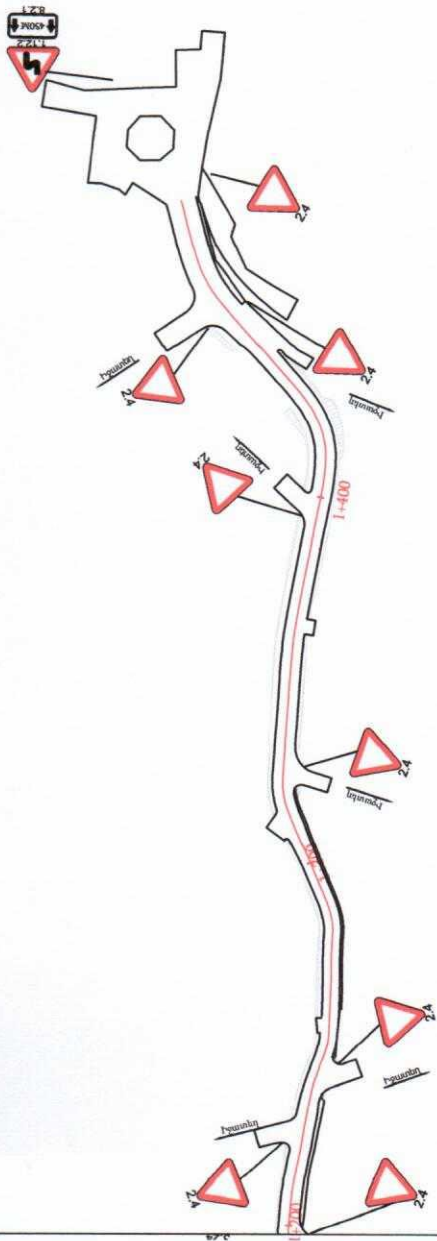
69.1 (2)

69.1 (1)



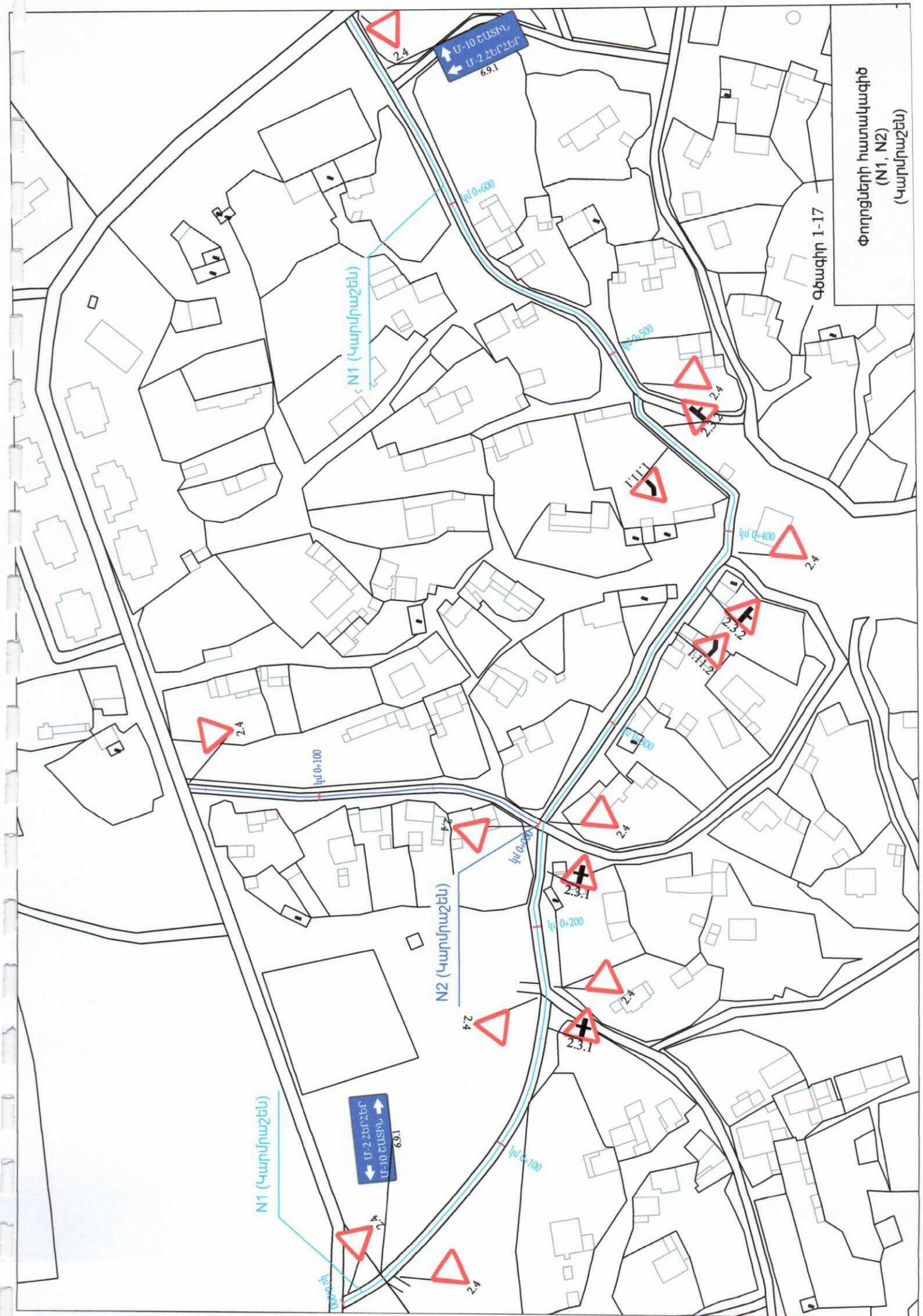
Ձեռնարկ 1-15

Փողոցների հատակագիծ
(N1, դպրոցի իջատեր)
(Հերիեր)



Գծագիր 1-16

Փողոցների հատակագիծ
(N1, դպրոցի իջատեր)
(Հերիեր)



Փողոցների հատակագիծ
(N1, N2)
(Կարմրաշեն)

Փնակիր 1-17

N1 (Կարմրաշեն)

N2 (Կարմրաշեն)

N1 (Կարմրաշեն)

2.4

69.1

2.4

2.4

կմ 0+100

2.4

կմ 0+200

2.4

2.3.1

2.4

2.4

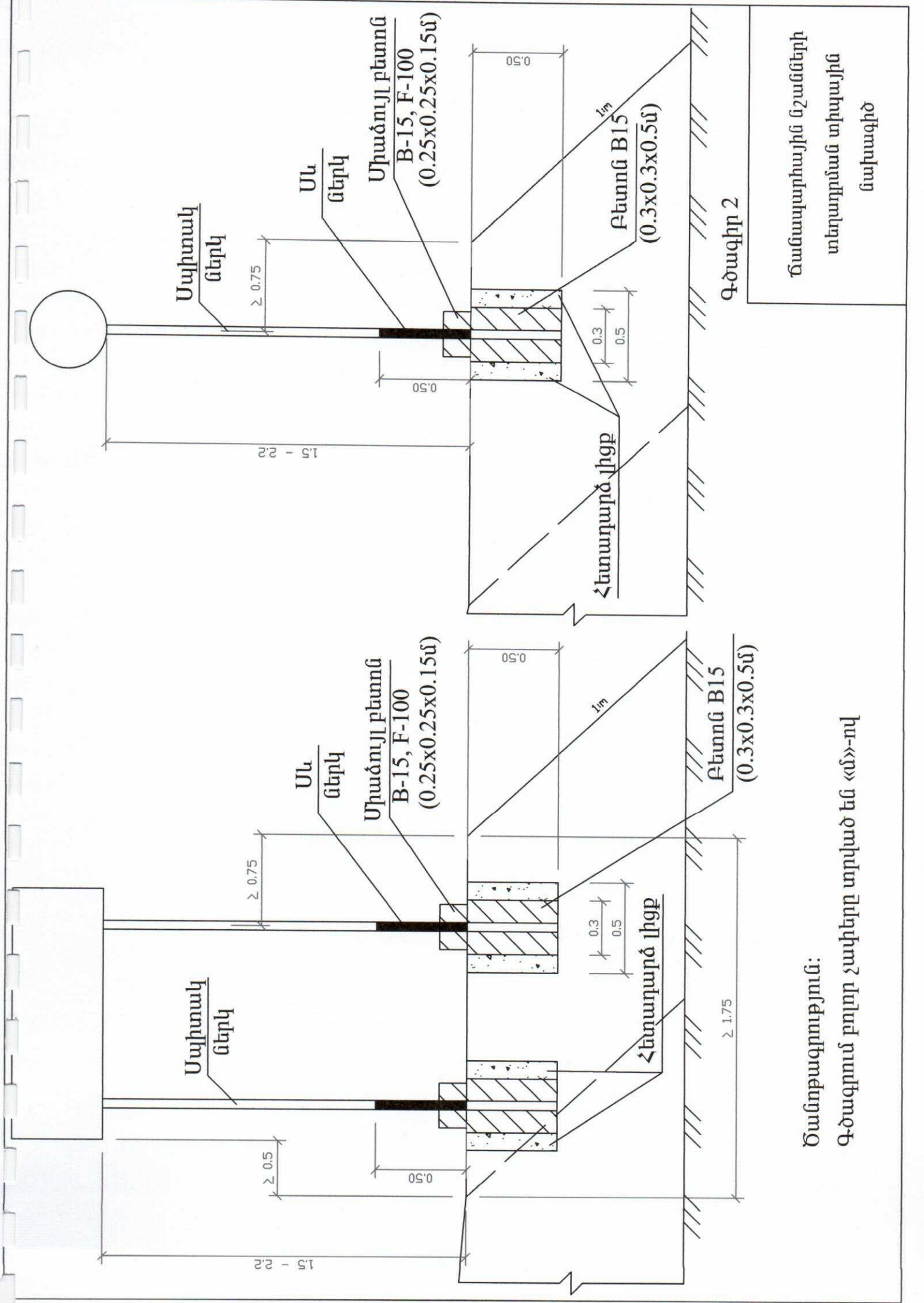
2.3.1

կմ 0+100

2.4

69.1

2.4

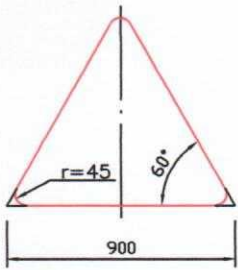


Ճանապարհային նշանների տեղադրման տիպային նախագիծ

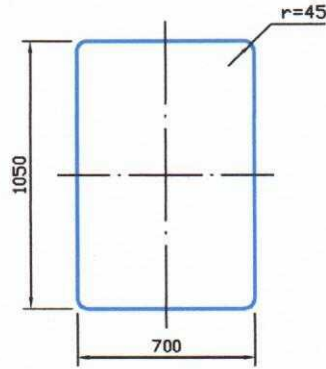
Գժազիր 2

Ծանոթագրություն:

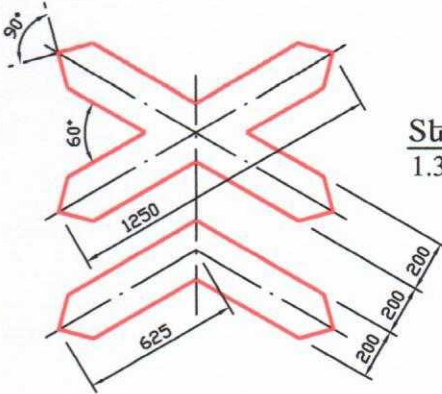
Գժազրում բոլոր չափերը տրված են «մ»-ով



Տեսակ II
 1.1, 1.2, 1.5-1.7, 1.8,
 1.9-1.14, 1.15, 1.16, 1.17,
 1.18-1.21, 1.22-1.24,
 1.25, 1.26-1.33,
 2.3.1 - 2.3.7, 2.4:
 L=3 մ, d=40 մմ,
 S=3 մմ

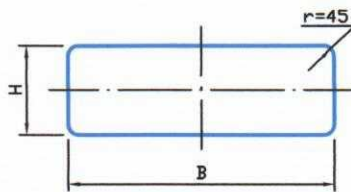


Տեսակ II
 7.1-7.18:
 L=3 մ, d=53 մմ,
 S=3 մմ

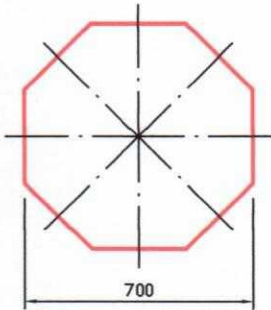


Տեսակ II
 1.3.1, 1.3.2
 L=3.5 մ, d=53 մմ,
 S=3 մմ

Տեսակ II
 1.4.1-1.4.6,
 6.14.1, 6.14.2
 8.1.1, 8.1.3, 8.1.4,
 8.2.1, 8.2.2-8.11, 8.12, } B=700,
 8.14-8.21.3, : H=350
 L=2.5 մ, d=40 մմ,
 S=3 մմ

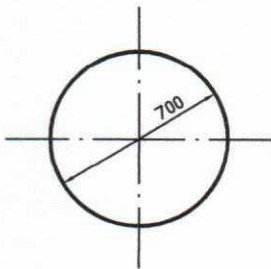


5.7.1, 5.7.2,
 5.23.2, 5.24.2, } B=1050,
 6.14.2, 6.16, H=350
 6.18.1 - 6.18.3:
 L=3 մ, d=40 մմ,
 S=3 մմ



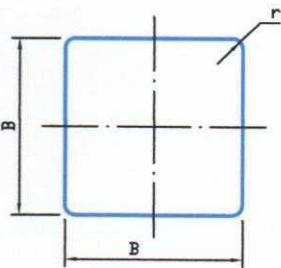
Տեսակ II
 2.5
 L=3 մ, d=53 մմ,
 S=3 մմ

5.15.1, 5.15.3, 5.15.7, 5.15.8: } B=1400,
 H=700
 L=3 մ, d=53 մմ,
 S=3 մմ

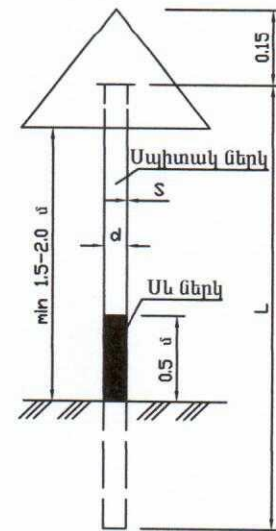


Տեսակ II
 2.6, 3.1-3.9, 3.10, 3.11-3.16,
 3-17.1-3.17.3, 3.18.1-3.19,
 3.20, 3.21-3.23, 3.24,
 3.25-3.33, 4.1.1-4.3, 4.4,
 4.5, 4.6, 4.7:
 L=3 մ, d=40 մմ,
 S=3 մմ

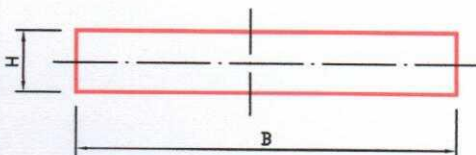
6.13: } B=300,
 H=200
 L=2.5 մ, d=40 մմ,
 S=3 մմ



Տեսակ II
 2.1, 2.2, 2.7, 5.5, 5.6,
 5.8 - 5.14, 5.15.2 - 5.15.6, } B=700,
 5.19.1, 5.19.2, 5.20, r=45
 6.2, 6.3.1, 6.3.2, 6.4,
 6.5-6.7, 6.8.1-6.8.3,
 8.1.2, 8.13:
 L=3 մ, d=40 մմ,
 S=3 մմ

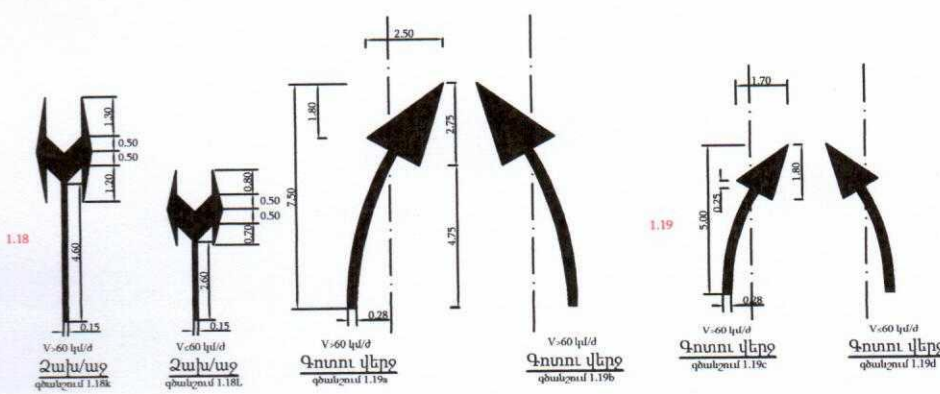
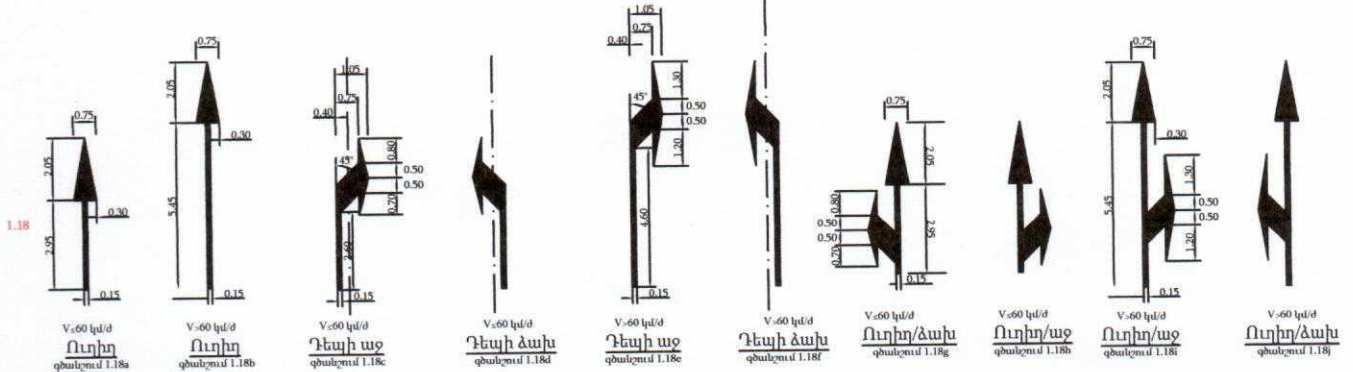

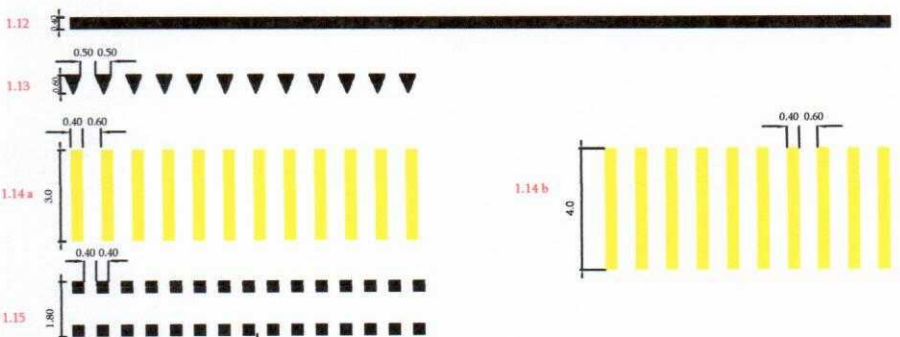
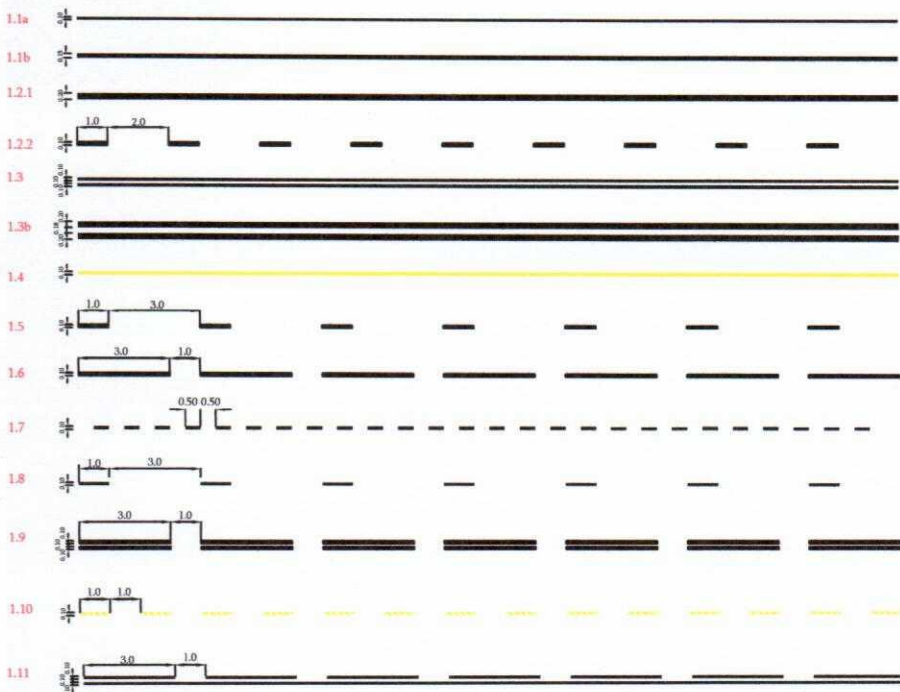


Գծազիր 3



Տեսակ II
 1.34.1 - 1.34.2: } B=615,
 H=500
 1.34.3 } B=1160,
 B=2250, H=500
 L=2 մ, d=40 մմ,
 S=3 մմ

Շահագործողի նշանների
 չափերի սխեմա



Գծազիր 4

Ճանապարհի տիպային հորիզոնական նշագծում

ԵՐԹԵՎԵԿԱՅԻՆ ՄԱՍԻ ԳԾԱՆՇՄԱՆ ԱՍՓՈՓԱԳԻՐ

**Ջերմուկ համայնքի /Ջերմուկ քաղաք, Կեչուտ, Գնդեվագ, Հերիեր և Կարմրաշեն գյուղեր/
տարածքում անվտանգ երթևեկության կազմակերպման ճանապարհային նշանների ու
գծանշումների սխեմայավորման և քարտեզագրման աշխատանքներ**

Ք. Ջերմուկ, Մյասնիկյան փողոց

Սկիզբը		Վերջը		Երկարությունը մ			Համարը ըստ ԳՕՍՏ-ի 51256-99	Ներկվող մակերեսը մ ²	Ծանոթություն
կմ	+	կմ	+	Չախ	Առանցքով	Աջ			
1	2	3	4	5	6	7	8	9	10
0	004	0	008	4		4	1.14.1	16	
0	008	0	090		82		1.1	8.2	
0	090	0	130		40		1.7	4	
0	130	0	150		20		1.1	2	
0	150	0	210		60		1.6	4.5	
0	210	0	390		180		1.5	4.5	
0	390	0	450		60		1.6	4.5	
0	450	0	470		20		1.1	2	
0	490	0	510		20		1.1	2	
0	510	0	514	4		4	1.14.1	13.44	
0	514	0	555		41		1.7	4.1	
0	555	0	559	4		4	1.14.1	10.24	
0	559	0	650		91		1.1	9.1	
0	650	0	654	4		4	1.14.1	10.24	
0	680	0	684	4		4	1.14.1	10.24	
0	684	0	780		96		1.1	9.6	
Ընդամենը								114.66	
Այդ թվում									
հոծ գիծ					329		1.1	32.9	
հոծ գիծ									
ընդհատ գիծ 1/3					180		1.5	4.5	
ընդհատ գիծ 3/1					120		1.6	9	
ընդհատ գիծ 1/1					81		1.7	4.05	
ընդհատ գիծ 1/3									
գծանշում							1.14.1	60.16	
գծանշում									
գծանշում									

Կազմեց՝



Մ.Ալեքսանյան

ՃԱՆԱՊԱՐՀԱՅԻՆ ՆՇԱՆՆԵՐԻ ԱՄՓՈՓԱԳԻՐ

Ջերմուկ համայնքի /Ջերմուկ քաղաք, Կեչուտ, Գնդեվազ, Հերիեր և Կարմրաշեն գյուղեր/ տարածքում անվտանգ էրթևեկության կազմակերպման ճանապարհային նշանների ու զծանշումների սխեմայալորման և քարտեզագրման աշխատանքներ

Ք. Ջերմուկ, Մյասնիկյան փողոց

Հ/Հ	Չախ		Աջ		Համարը ըստ Պետստանդարտի 52290-04-ի Ճանապարհային նշանի անվանումը հատ.								Ծանոթություն
	Կմ	+	կմ	+	նախագծված սահման	բնակավայրի սահման	սահման	սահմանի թիվ	հատուկ թեղադրման	ցամաքային սահման	սահման	լրաց. տեղեկ	
1	2	3	4	5	6	7	8	9	10	11	12	13	14
1	0	002				2.4							
2	0	008											
3			0	004					5.19.1(2)				
4			0	050	1.11.2				5.19.2(1)				
5			0	080			3.24						
6	0	150			1.11.1								40կմ/ժ
7			0	400		2.3.3							
8			0	500	1.11.2								
9	0	520				2.3.2							
10	0	514											
11			0	510					5.19.1(2)				
12	0	559							5.19.2(1)				
13			0	555					5.19.1(2)				
14	0	654							5.19.2(1)				
15			0	650					5.19.1(2)				
16	0	620							5.19.2(1)				
17			0	680			3.24						40կմ/ժ
							3.26						
Ընդամենը					3	3	3		16				25

Կազմեց՝  Մ. Ալեքսանյան

ԵՐԹԵՎԵԿԱՅԻՆ ՍԱՍԻ ԳԾԱՆՇՄԱՆ ԱՄՓՈՓԱԳԻՐ

**Ջերմուկ համայնքի /Ջերմուկ քաղաք, Կեչուտ, Գնդեվագ, Հերիեր և Կարմրաշեն գյուղեր/
տարածքում անվտանգ երթևեկության կազմակերպման ճանապարհային նշանների ու
գծանշումների սխեմայավորման և քարտեզագրման աշխատանքներ**

Ք. Ջերմուկ, Շահումյան փողոց

Սկիզբը		Վերջը		Երկարությունը մ			Համարը ըստ ԳՕՍՍ-ի 51256-99	Ներկվող մակերեսը մ ²	Ծանոթություն
կմ	+	կմ	+	Չախ	Առանցքով	Աջ			
1	2	3	4	5	6	7	8	9	10
0	000	0	080		80		1.1	8	
0	080	0	087		7		1.7	0.7	
0	087	0	140		53		1.1	5.3	
0	140	0	147		7		1.7	0.7	
0	147	0	200		53		1.1	5.3	
0	200	0	207		7		1.7	0.7	
0	207	0	292		85		1.1	8.5	
0	292	0	296	4		4	1.14.1	12.8	
0	304	0	308	4		4	1.14.1	12.8	
0	308	0	400		92		1.1	9.2	
0	400	0	404	4		4	1.14.1	12.8	
0	404	0	496		92		1.7	9.2	
0	465	0	469	4		4	1.14.1	12.8	
0	500	0	560		60		1.1	6	
0	560	0	564	4		4	1.14.1	12.8	
0	564	0	650		86		1.1	8.6	
0	650	0	654	4		4	1.14.1	12.8	
0	654	0	850		196		1.1	19.6	
0	850	0	854	4		4	1.14.1	14.88	
0	854	0	900		46		1.1	4.6	
0	900	0	904	4		4	1.14.1	14.88	
0	930	0	934	4		4	1.14.1	14.88	
0	934	1	096		162		1.1	16.2	
1	096	1	103		7		1.7	0.7	
1	103	1	250		147		1.1	14.7	
1	250	1	257		7		1.7	0.7	
1	257	1	290		33		1.1	3.3	
1	290	1	294	4		4	1.14.1	12.8	
1	294	1	320		26		1.1	2.6	
1	360	1	364	4		4	1.14.1	12.8	
1	320	1	370		50		1.6	3.75	
1	370	1	400		30		1.5	0.75	
1	400	1	450		50		1.6	3.75	
1	450	1	530		80		1.1	8	
1	530	1	590		60		1.6	4.5	
1	590	1	820		230		1.5	5.75	
1	820	1	880		60		1.6	4.5	
1	880	1	900		20		1.1	2	
1	900	1	904	4		4	1.14.1	12.8	

1	2	3	4	5	6	7	8	9	10
1	904	1	930		26		1.1	2.6	
1	930	1	990		60		1.6	4.5	
1	990	2	380		390		1.5	9.75	
0	898					0.4	1.12	1.76	
0	890						1.18	2.64	
0	940						1.18	2.64	
0	932			0.4			1.12	1.76	
Ընդամենը								343.09	
Այդ թվում									
հոծ գիծ					1245		1.1	124.5	
հոծ գիծ									
ընդհատ գիծ 1/3					650		1.5	16.25	
ընդհատ գիծ 3/1					280		1.6	21	
ընդհատ գիծ 1/1					127		1.7	6.35	
ընդհատ գիծ 1/3									
զծանշում							1.14.1	159.84	
զծանշում							1.12	3.52	
զծանշում							1.18	5.28	

Կազմեց՝



Մ.Ալեքսանյան

ՃԱՆԱՊԱՐՀԱՅԻՆ ՆՇԱՆՆԵՐԻ ԱՄՓՈՓԱԳԻՐ


Ջերմուկ համայնքի /Ջերմուկ քաղաք, Կեչուտ, Գեղեվազ, Հերհեր և Կարմրաշեն գյուղեր/ տարածքում անվտանգ էրթնեկության կազմակերպման ճանապարհային նշանների ու գծանշումների սխեմայավորման և քարտեզագրման աշխատանքներ

Ք. Ջերմուկ, Շահումյան փողոց

Հ/Հ	Չախ		Աջ		Համարը ըստ Պետստանդարտի 52290-04-ի Ճանապարհային նշանի անվանումը հատ.								Ծանոթություն
	Կմ	+	կմ	+	նախագգուշացմով	յուրմուկիտուտ	արժեք	բեկորով	հաստի բեկորմանի	տեղեկատվության	ստատիկման	լրաց. տեղեկ	
1	2	3	4	5	6	7	8	9	10	11	12	13	14
1	0	080				2.4							
2			0	087		2.4							
3	0	140				2.4							
4			0	150			3.24						40կմ/ժ
5			0	160	1.23							8.2.1	250մ
6			0	200		2.4							
7			0	250		2.3.2							
8	0	296							5.19.1(2)				
9			0	292					5.19.2(1)				
10	0	308							5.19.1(2)				
11			0	304					5.19.2(1)				
12	0	364							5.19.1(2)				
13			0	360					5.19.2(1)				
14			0	370	1.11.1								
15	0	390			1.23		3.24					8.2.1	40կմ/ժ, 250մ
16			0	400					5.19.1(2)				
17	0	404							5.19.2(1)				
18			0	420					5.16				
19			0	440				4.1.4					
20	0	465							5.19.1(2)				
21			0	469					5.19.2(1)				
			0	480			3.27					8.2.1	400մ
22	0	564							5.19.1(2)				
23			0	560					5.19.2(1)				
24	0	570				2.4							
25			0	600		2.4							
26	0	654							5.19.1(2)				
27			0	650					5.19.2(1)				
28	0	854							5.19.1(2)				
29			0	850					5.19.2(1)				
30			0	860	1.8								
	0	880					3.27					8.2.1	400մ
31			0	900					5.19.1(2)				
32	0	904							5.19.2(1)				

1	2	3	4	5	6	7	8	9	10	11	12	13	14
33	0	930							5.19.1(2)				
34			0	926					5.19.2(1)				
35			0	940			3.24						
36			1	100		2.4							40կմ/ժ
37	1	104							5.19.1(2)				
38			1	100					5.19.2(1)				
39			1	150		2.3.2							
40			1	215		2.4							
41			1	230		2.3.5							
42			1	250	1.11.2								
43	1	280				2.4							
44	1	400			1.11.1								
45			1	420	1.11.1		3.20						
46			1	520		2.3.2							
47			1	570		2.4							
48	1	580			1.11.2								
49			1	600		2.3.2							
50			1	750	1.11.2								
51	1	760				2.3.3							
52	1	900			1.11.1	2.3.3							
53			1	890		2.4							
54			2	150	1.11.1								
55	2	250			1.11.2								
56			2	300	1.11.2								
57	2	370			1.11.1								
Ընդամենը						14	18	6	1	45		4	88

Կազմեց՝



Մ. Ալեքսանյան

ԵՐԹԵՎԵԿԱՅԻՆ ՄԱՍԻ ԳԾԱՆՇՄԱՆ ԱՄՓՈՓԱԳԻՐ

Ջերմուկ համայնքի /Ջերմուկ քաղաք, Կեչուտ, Գնդեվազ, Հերիեր և Կարմրաշեն գյուղեր/
տարածքում անվտանգ երթևեկության կազմակերպման ճանապարհային նշանների ու
զճանշումների սխեմայավորման և քարտեզագրման աշխատանքներ

Ք. Ջերմուկ, Ի.Օրի փողոց

Սկիզբը		Վերջը		Երկարությունը մ			Համարը ըստ ԳՕՍՏ-ի 51256-99	Ներկվող մակերեսը մ ²	Ծանոթություն
կմ	+	կմ	+	Չախ	Առանցքով	Աջ			
1	2	3	4	5	6	7	8	9	10
0	000	0	040		40		1.1	4	
0	040	0	090		50		1.6	3.75	
0	090	0	190		100		1.5	2.5	
0	190	0	250		60		1.6	4.5	
0	250	0	340		90		1.1	9	
0	340	0	390		50		1.6	3.75	
0	390	0	430		40		1.5	1	
0	430	0	470		40		1.6	3	
0	470	0	830		360		1.1	36	
0	830	0	834	4		4	1.14.1	9.6	
0	834	0	850		16		1.7	1.6	
0	850	0	890		40		1.1	4	
0	890	0	940		50		1.6	3.75	
0	940	1	060		120		1.5	3	
1	060	1	110		50		1.6	3.75	
1	110	1	400		290		1.1	29	
1	400	1	460		60		1.6	4.5	
1	460	1	650		190		1.5	4.75	
1	650	1	700		50		1.6	3.75	
1	700	1	840		140		1.1	14	
Ընդամենը								149.2	
Այդ թվում									
հոծ գիծ					960		1.1	96	
հոծ գիծ									
ընդհատ գիծ 1/3					450		1.5	11.25	
ընդհատ գիծ 3/1					410		1.6	30.75	
ընդհատ գիծ 1/1					16		1.7	0.8	
ընդհատ գիծ 1/3									
զճանշում							1.14.1	9.6	
զճանշում									
զճանշում									

Կազմեց՝



Մ. Աղեքսանյան

ՃԱՆԱՊԱՐՀԱՅԻՆ ՆՇԱՆՆԵՐԻ ԱՄՓՈՓԱԳԻՐ

Ձերմուկ համայնքի /Ձերմուկ քաղաք, Կեչուտ, Գեղեվազ, Հերիեր և Կարմրաշեն գյուղեր/ տարածքում անվտանգ երթևեկության կազմակերպման նախապարհային նշանների ու զծանշումների սխեմայափորման և քարտեզագրման աշխատանքներ

Ք. Ձերմուկ, Ի.Օրի փողոց

Հ/Հ	Չախ		Աջ		Համարը ըստ Պետատանդարտի 52290-04-ի Ճանապարհային նշանի անվանումը հատ.								Ծանոթություն
	Կմ	+	կմ	+	նախագծուշացնող	ստանդարտային	արժեքը	թվադրոս	հատուկ թեյադրանքի	ստանդարտի	ստանդարտի	լրաց. տեղիկ	
1	2	3	4	5	6	7	8	9	10	11	12	13	14
	0	004											
	0	010											
			0	010	1.13								
			0	020			3.24					8.2.1	650մ 12%
			0	250	1.12.2								40
			0	315	1.34.1(2)							8.2.1	500մ
			0	350	1.11.1								
	0	450			1.11.2								
	0	480			1.34.2(1)								
			0	620	1.34.1(2)								
	0	745			1.34.2(1)								
			0	800		2.3.3					6.9.1		
			0	830						5.19.1(2)			
	0	834								5.19.2(1)			
	0	840				2.4							
	0	950				2.3.2					6.9.1		
			0	950	1.11.2								
	1	050			1.11.1								
			1	100	1.12.2								
			1	050	1.14							8.2.1	300մ
			1	130	1.34.1(2)							8.2.1	650մ 12%
			1	180	1.11.1								
	1	280			1.11.2								
	1	350			1.34.1(2)								
			1	450	1.11.2								
	1	600			1.11.1								
			1	700	1.11.2								
			1	740		2.4							
Ընդամենը					25	5	1	1	4	2		4	42

Կազմեց՝  Մ. Ալեքսանյան

ԵՐԹԵՎԵԿԱՅԻՆ ՄԱՍԻ ԳԾԱՆՇՄԱՆ ԱՄՓՈՓԱԳԻՐ

Ջերմուկ համայնքի /Ջերմուկ քաղաք, Կեչուտ, Գեղեվազ, Հերիեր և Կարմրաշեն գյուղեր/ տարածքում անկյունագ երթուղիների կազմակերպման ճանապարհային նշանների ու գծանշումների սխեմայափորման և քարտեզագրման աշխատանքներ

Ջերմուկ քաղաք

Սկիզբը		Վերջը		Երկարությունը մ			Համարը ըստ ԳՕՍՏ-ի 51256-99	Ներկվող մակերեսը մ ²	Ծանոթություն
կմ	+	կմ	+	Չախ	Առանցքով	Աջ			
1	2	3	4	5	6	7	8	9	10
Չարենց փողոց									
0	000	0	090		90		1.1	9	
0	090	0	140		50		1.6	3.75	
0	140	0	180		40		1.5	1	
0	180	0	230		50		1.6	3.75	
0	230	0	246		16		1.1	1.6	
0	246	0	250	4		4	1.14.1	9.6	
Ընդամենը				4	246	4		28.7	
<i>հոծ գիծ 1.1</i>					<i>106</i>		<i>1.1</i>	<i>10.6</i>	<i>0.1</i>
<i>ընդհատվող գիծ 1.5</i>					<i>40</i>		<i>1.5</i>	<i>1.0</i>	<i>(1:3) 0.1</i>
<i>ընդհատվող գիծ 1.6</i>					<i>100</i>		<i>1.6</i>	<i>7.50</i>	<i>(3:1) 0.1</i>
<i>Նշագծում 1.14.1</i>							<i>1.14.1</i>	<i>9.6</i>	
Հ. Բաակով փողոց									
0	000	0	004	4		4	1.14.1	9.6	
0	004	0	106		102		1.1	10.2	
0	106	0	110	4		4	1.14.1	12.8	
Ընդամենը				8	102	8		32.6	
<i>հոծ գիծ 1.1</i>					<i>102</i>		<i>1.1</i>	<i>10.2</i>	<i>0.1</i>
<i>Նշագծում 1.14.1</i>							<i>1.14.1</i>	<i>22.4</i>	
Մ. Ադամյան փողոց									
0	000	0	036		36		1.1	3.6	
0	036	0	040	4		4	1.14.1	14.4	
0	040	0	070		30		1.1	3	
0	070	0	077		7		1.7	0.35	
0	077	0	100		23		1.1	2.3	
0	100	0	150		50		1.6	3.75	
0	150	0	340		190		1.5	4.75	
0	340	0	400		60		1.6	4.5	
0	400	0	426		26		1.1	2.6	
0	426	0	430	4		4	1.14.1	14.4	

1	2	3	4	5	6	7	8	9	10
0	074			7			1.14.1	11.2	ծախս իջատելի
0	250					7	1.14.1	11.2	աջ մուտք
Ընդամենը				15	422	15		76.05	
<i>հոծ գիծ 1.1</i>					<i>115</i>		<i>1.1</i>	<i>11.5</i>	<i>0.1</i>
<i>ընդհատվող գիծ 1.5</i>					<i>190</i>		<i>1.5</i>	<i>4.75</i>	<i>(1:3) 0.1</i>
<i>ընդհատվող գիծ 1.6</i>					<i>110</i>		<i>1.6</i>	<i>8.25</i>	<i>(3:1) 0.1</i>
<i>ընդհատվող գիծ 1.7</i>					<i>7</i>		<i>1.7</i>	<i>0.35</i>	
<i>Նշագծում 1.14.1</i>							<i>1.14.1</i>	<i>51.2</i>	
Գետափնյա փողոց									
0	000	0	050		50		1.1	5	
0	050	0	110		60		1.6	4.5	
0	110	0	600		490		1.5	12.25	
0	600	0	660		60		1.6	4.5	
0	660	1	200		540		1.1	54	
1	200	1	260		60		1.6	4.5	
1	260	2	200		940		1.5	23.5	
2	200	2	260		60		1.6	4.5	
2	260	2	460		200		1.1	20	
2	460	2	520		60		1.6	4.5	
2	520	3	100		580		1.5	14.5	
3	100	3	160		60		1.6	4.5	
3	160	3	400		240		1.1	24	
3	400	3	460		60		1.6	4.5	
3	460	5	360		1900		1.5	47.5	
5	360	5	420		60		1.6	4.5	
5	420	5	490		70		1.1	7	
5	490	5	497		7		1.7	0.35	
5	497	5	800		303		1.1	30.3	
5	800	5	860		60		1.6	4.5	
5	860	6	300		440		1.5	11	
6	300	6	360		60		1.6	4.5	
6	360	6	638		278		1.1	27.8	
Ընդամենը					6638			322.2	
<i>հոծ գիծ 1.1</i>					<i>1681</i>		<i>1.1</i>	<i>168.10</i>	<i>0.1</i>
<i>ընդհատվող գիծ 1.5</i>					<i>4350</i>		<i>1.5</i>	<i>108.75</i>	<i>(1:3) 0.1</i>
<i>ընդհատվող գիծ 1.6</i>					<i>600</i>		<i>1.6</i>	<i>45.00</i>	<i>(3:1) 0.1</i>
<i>ընդհատվող գիծ 1.7</i>					<i>7</i>		<i>1.7</i>	<i>0.35</i>	
Վարդանյան փողոց									
0	000	0	004	4		4	1.14.1	16	
0	004	0	050		46		1.1	4.6	
0	050	0	057		7		1.7	0.35	
0	057	0	070		13		1.1	1.3	
0	070	0	077		7		1.7	0.35	
0	077	0	086		9		1.1	0.9	
0	086	0	090	4		4	1.14.1	16	

1	2	3	4	5	6	7	8	9	10
Ընդամենը				8	82	8		39.5	
<i>հոծ գիծ 1.1</i>					<i>68</i>		<i>1.1</i>	<i>6.8</i>	<i>0.1</i>
<i>ընդհատվող գիծ 1.7</i>					<i>14</i>		<i>1.7</i>	<i>0.70</i>	
<i>Նշագծում 1.14.1</i>							<i>1.14.1</i>	<i>32.0</i>	
Գործարանային փողոց									
0	000	0	004	4		4	1.14.1	9.6	
0	004	0	035		31		1.1	3.1	
0	035	0	042		7		1.7	0.35	
0	042	0	077		35		1.1	3.5	
0	077	0	084		7		1.7	0.35	
0	084	0	140		56		1.1	5.6	
0	140	0	144	4		4	1.14.1	16	
Ընդամենը									
<i>հոծ գիծ 1.1</i>				8	136	8		38.5	
<i>ընդհատվող գիծ 1.7</i>					<i>122</i>		<i>1.1</i>	<i>12.2</i>	<i>0.1</i>
<i>Նշագծում 1.14.1</i>					<i>14</i>		<i>1.7</i>	<i>0.70</i>	
							<i>1.14.1</i>	<i>25.6</i>	
Ձիվանի փողոց									
0	000	0	004	4		4	1.14.1	12.8	
0	004	0	060		56		1.1	5.6	
0	060	0	067		7		1.7	0.35	
0	067	0	087		20		1.1	2	
0	087	0	137		50		1.6	3.75	
0	137	0	440		303		1.5	7.575	
0	440	0	490		50		1.6	3.75	
0	490	0	518		28		1.1	2.8	
Ընդամենը									
<i>հոծ գիծ 1.1</i>				4	514	4		38.625	
<i>ընդհատվող գիծ 1.5</i>					<i>102</i>		<i>1.1</i>	<i>10.2</i>	<i>0.1</i>
<i>ընդհատվող գիծ 1.6</i>					<i>303</i>		<i>1.5</i>	<i>7.575</i>	<i>(1:3) 0.1</i>
<i>ընդհատվող գիծ 1.7</i>					<i>100</i>		<i>1.6</i>	<i>7.50</i>	<i>(3:1) 0.1</i>
<i>Նշագծում 1.14.1</i>					<i>7</i>		<i>1.7</i>	<i>0.35</i>	
							<i>1.14.1</i>	<i>12.8</i>	

Կազմեց՝

Մ. Ալեքսանյան Մ. Ալեքսանյան

ՃԱՆԱՊԱՐՀԱՅԻՆ ՆՇԱՆՆԵՐԻ ԱՄՓՈՓԱԳԻՐ

Ձերմուկ համայնքի /Ձերմուկ քաղաք, Կեչուտ, Գեղեվազ, Հերիեր և Կարմրաշեն գյուղեր/ տարածքում անվտանգ երթևեկության կազմակերպման ճանապարհային նշանների ու գծանշումների սխեմայալորման և քարտեզագրման աշխատանքներ

Ձերմուկ քաղաք

Հ/Հ	Չախ		Աջ		Համարը ըստ Պետատանդարտի 52290-04-ի								Ծանոթություն
	Կմ	+	Կմ	+	Ճանապարհային նշանի անվանումը հատ.								
					կայանաբանություն	ցամաքակառուցում	սակեծուր	սահմանի	վիզուալ բեկումնների հատուկ բեկումնների	տեղեկատվության	ցուցիչառոտի	լրաց. տեղեկ	
1	2	3	4	5	6	7	8	9	10	11	12	13	14
Չարենց փողոց													
	0	010				2.4							
			0	050	1.11.2								
			0	110	1.11.1								
			0	120		2.3.5							
	0	120			1.11.1								
	0	180			1.11.2								
	0	190				2.3.6							
			0	240		2.4		4.1.6					
	0	246							5.19.1				
									5.19.2				
			0	250					5.19.2				
									5.19.1				
Ընդամենը					4	4		1	4				Σ13
Իսակով փողոց													
	0	000							5.19.1				
			0	004					5.19.2				
									5.19.2				
	0	006				2.4			5.19.1				
	0	010						4.1.5					
			0	020				3.20					
	0	080						3.20					
			0	100				4.1.6					
			0	105		2.4							
	0	106							5.19.1				
									5.19.2				
			0	108					5.19.2				
									5.19.1				
Ընդամենը					2	2	2	8					Σ14
Աղամյան փողոց													
	0	036							5.19.1				
			0	040					5.19.2				
									5.19.2				
	0	074				2.4			5.19.1		8.2.1		40կմ/ժ, 400մ
			0	100		2.3.2							
	0	120				2.3.2							
			0	150				4.1.4					
			0	175		2.4							

1	2	3	4	5	6	7	8	9	10	11	12	13	14
			0	200							7.9		
	0	200						4.1.5					
	0	240				2.3.3							
	0	350									7.9		
			0	420				4.1.6					
			0	426					5.19.1 5.19.2				
	0	430					3.24		5.19.2 5.19.1			8.2.1	40կմ/ժ, 400մ
			0	430		2.4							
Ընդամենը						6	2	3	8		2	2	Σ23
Պետափնյա փողոց													
			0	250	1.12.2							8.2.1	4 կմ
			0	600	1.11.2		3.20						
			0	720	1.34.1 1.34.2								
			0	800	1.11.1								
0	850				1.11.1								
0	900				1.34.1 1.34.2								
0	950				1.11.2								
			0	950	1.11.1								
1	000				1.34.1 1.34.2								
1	050				1.11.2								
			1	050	1.11.2								
			2	150	1.28							8.2.1	350 մ
2	400				1.28							8.2.1	350 մ
			3	700		2.3.6							
			3	790		2.4							
3	900					2.3.7							
			4	050		2.3.6							
			4	156		2.4							
4	250					2.3.5							
			4	250	1.11.2								
4	350				1.11.1								
			4	400		2.3.6							
			4	480		2.4							
			5	050		2.4							
			5	260		2.4							
			5	400	1.11.2	2.3.2							
			5	500		2.4							
5	600				1.11.2								
			5	700	1.11.2								
5	800				1.11.1								
			5	850		2.3.5							
5	900					2.4							
6	000					2.3.6							
			6	000	1.11.1								
6	200				1.11.2								
			6	300	1.11.1								
					1.34.1 1.34.2								
6	440												
			6	630		2.4							
Ընդամենը					27	16	1				3		Σ47

1	2	3	4	5	6	7	8	9	10	11	12	13	14
Վարդանյան փողոց													
	0	002							5.19.1 5.19.2				
			0	006					5.19.2 5.19.1				
	0	006				2.4		4.1.6					
			0	010			3.20						
			0	020			3.24						
	0	050				2.4							
			0	057		2.4							
	0	077				2.4							
			0	080				4.1.6					
	0	086							5.19.1 5.19.2				
			0	090					5.19.2 5.19.1				
			0	095		2.4							
Ընդամենը							5	2	2	8			Σ17
Գործարանային փողոց													
	0	000							5.19.1 5.19.2				
			0	004					5.19.2 5.19.1				
	0	006				2.4							
	0	015						4.1.6					
	0	035				2.4							
	0	077				2.4							
	0	140				2.4							
			0	140					5.19.1 5.19.2				
	0	144							5.19.2 5.19.1				
Ընդամենը							4		1	8			Σ13
Ջիվանի փողոց													
	0	000							5.19.1 5.19.2				
			0	004					5.19.2 5.19.1				
			0	060		2.4							
			0	100		2.3.4							
			0	155		2.4							
	0	200				2.3.7							
			0	400		2.3.3							
	0	410				2.4							
			0	500				4.1.6					
			0	510		2.4							
Ընդամենը							7		1	8			Σ16

Կազմեց  Ալեքսանյան Մ.

ՃԱՆԱՊԱՐՀԱՅԻՆ ՆՇԱՆՆԵՐԻ ԱՄՓՈՓԱԳԻՐ

Ջերմուկ համայնքի /Ջերմուկ քաղաք, Կեչուտ, Գեղեվազ, Հերիեր և Կարմրաշեն գյուղեր/ տարածքում անվտանգ էրթևեկության կազմակերպման ճանապարհային նշանների ու զծանշումների սխեմայախորման և քարտեզագրման աշխատանքներ

Ք. Ջերմուկ, Մ.Մաշտոց փողոց (աջ գոտի)

Հ/Հ	Չախ		Աջ		Համարը ըստ Պետստանդարտի 52290-04-ի Ճանապարհային նշանի անվանումը հատ.								Ծանոթություն
	Կմ	+	կմ	+	կայանգնաշար	ցուցակի տեսակ	արժեք	ստանդարտ	վիճակում/հատուկ	ցուցակի տեղադրում	ստանդարտ	կոդ. տեղի	
1	2	3	4	5	6	7	8	9	10	11	12	13	14
	0	100								6.3.1			
			0	200		2.3.2							
			0	245		2.4							
			0	250						6.3.1		8.1.1	100 մ
	0	340								6.3.1			
	1	064								6.3.1			
			1	070		2.4							
	1	306								6.3.1			
			1	430		2.4							
			1	480		2.4							
			1	620		2.4							
			1	650		2.3.4						7.2	
			1	700		2.4							
	1	754						4.1.1					
			1	760					5.19.1(2)				
			1	900	1.23	2.3.2						8.2.1	300մ
	2	005						4.1.1					
			2	011					5.19.1(2)				
			2	011		2.4							
			2	050						6.3.1		8.1.1	50մ
	2	100								6.3.1			
			2	104		2.4							
			2	200						6.9.1			
			2	280					5.19.1(2)				
			2	290								8.13	
Ընդամենը					1	11	2	6	7	1	4	32	

Կազմեց՝  Մ. Ալեքսանյան

ՃԱՆԱՊԱՐՀԱՅԻՆ ՆՇԱՆՆԵՐԻ ԱՄՓՈՓԱԳԻՐ

Ջերմուկ համայնքի /Ջերմուկ քաղաք, Կեչուտ, Գնդեվազ, Հերիեր և Կարմրաշեն գյուղեր/ տարածքում անվտանգ էրթնեկության կազմակերպման ճանապարհային նշանների ու զծանշումների սխեմայավորման և քարտեզագրման աշխատանքներ

Ք. Ջերմուկ, Մ.Մաշտոց փողոց (ձախ գոտի)

Հ/Հ	Չախ		Աջ		Համարը ըստ Պետստանդարտի 52290-04-ի Ճանապարհային նշանի անվանումը հատ.								Ծանոթություն	
	Կմ	+	կմ	+	նախագծուշանմուշ	առանկիտուն	արհեստ	լսվող	հատուկ քելարմանի	տեղեկատվություն	ցուցանիշներ	լից. տեղեկ		
														1
1			0	004							6.9.1			
			0	050		2.4								
	0	105									6.3.1			
	0	346									6.3.1			
	1	080									6.3.1			
	1	310									6.3.1			
			1	720		2.4								
			1	766						5.19.2(1)				
	1	768						4.1.1						
	1	770							5.16					
			1	900								7.2		
			2	011						5.19.2(1)				
	2	025								5.16				
			2	220						5.16				
			2	200	1.23								8.2.1	
			2	020				4.1.1						
	2	120									6.3.1			
			2	286						5.19.2(1)				
Ընդամենը						1	2	2	9	6	1	1	22	

Կազմեց՝  Մ. Աղեքսանյան

ԵՐԹԵՎԵԿԱՅԻՆ ՍԱՍԻ ԳԾԱՆՆՍԱՆ ԱՄՓՈՓԱԳԻՐ

**Ջերմուկ համայնքի /Ջերմուկ քաղաք, Կեչուտ, Գեղեվագ, Հերիեր և Կարմրաշեն գյուղեր/
տարածքում անվտանգ երթևեկության կազմակերպման ճանապարհային նշանների ու
զձանշումների սխեմայավորման և քարտեզագրման աշխատանքներ**

Ք. Ջերմուկ, Մ.Մաշտոց փողոց (աջ գոտի)

Սկիզբը		Վերջը		Երկարությունը մ			Համարը ըստ ԳՕՍՏ-ի 51256-99	Ներկվող մակերեսը մ ²	Ծանոթություն
կմ	+	կմ	+	Չախ	Առանցքով	Աջ			
1	2	3	4	5	6	7	8	9	10
0	000	0	010	10			1.16.1	16	
0	000	0	120		120		1.5	3	
0	120	0	170		50		1.6	3.75	
0	170	0	270		100		1.1	10	
0	270	0	320		50		1.6	3.75	
0	320	1	680		1360		1.5	34	
1	680	1	740		60		1.6	4.5	
1	740	1	760		20		1.1	2	
1	760	1	766	6		6	1.14.1	24	
1	766	1	800		34		1.1	3.4	
1	800	1	860		60		1.6	4.5	
1	860	1	950		90		1.5	2.25	
1	950	1	990		40		1.6	3	
1	990	2	005		15		1.1	1.5	
2	005	2	011	6		6	1.14.1	24	
2	011	2	030		19		1.1	1.9	
2	030	2	080		50		1.6	3.75	
2	080	2	180		100		1.5	2.5	
2	180	2	240		60		1.6	4.5	
2	240	2	280		40		1.1	4	
2	280	2	296	6		6	1.14.1	24	
2	296	2	294		8		1.1	0.8	
Ընդամենը								181.1	
Այդ թվում									
հոծ գիծ					236		1.1	23.6	
հոծ գիծ									
ընդհատ գիծ 1/3					1670		1.5	41.75	
ընդհատ գիծ 3/1					370		1.6	27.75	
ընդհատ գիծ 1/1									
ընդհատ գիծ 1/3									
զձանշում							1.14.1	72	
զձանշում							1.16.1	16	
զձանշում									

Կազմեց՝  Մ.Ալեքսանյան

ԵՐԹԵՎԵԿԱՅԻՆ ՄԱՍԻ ԳԾԱՆՃՄԱՆ ԱՄՓՈՓԱԳԻՐ

**Ջերմուկ համայնքի /Ջերմուկ քաղաք, Կեչուտ, Գնդեվագ, Հերիեր և Կարմրաշեն գյուղեր/
տարածքում անվտանգ երթևեկության կազմակերպման ճանապարհային նշանների ու
գծանշումների սխեմայավորման և քարտեզագրման աշխատանքներ**

Ք. Ջերմուկ, Մ.Մաշտոց փողոց (ձախ գոտի)

Սկիզբը		Վերջը		Երկարությունը մ			Համարը ըստ Գ.ՕՍՏ-ի 51256-99	Ներկվող մակերեսը մ ²	Ծանոթություն	
կմ	+	կմ	+	Չախ	Առանցքով	Աջ				
1	2	3	4	5	6	7	8	9	10	
0	060	0	000		60		1.1	6		
0	120	0	060		60		1.6	4.5		
0	170	0	120		50		1.5	1.25		
0	270	0	170		100		1.1	10		
0	320	0	270		50		1.6	3.75		
1	680	0	320		1360		1.5	34		
1	740	1	680		60		1.6	4.5		
1	760	1	740		20		1.1	2		
1	766	1	760	6		6	1.14.1	24		
1	800	1	766		34		1.1	3.4		
1	860	1	800		60		1.6	4.5		
1	950	1	860		90		1.5	2.25		
1	990	1	950		40		1.6	3		
2	005	1	990		15		1.1	1.5		
2	011	2	005	6		6	1.14.1	24		
2	030	2	011		19		1.1	1.9		
2	080	2	030		50		1.6	3.75		
2	180	2	080		100		1.5	2.5		
2	240	2	180		60		1.6	4.5		
2	280	2	240		40		1.1	4		
2	286	2	280	6		6	1.14.1	24		
Ընդամենը								169.3		
Այդ թվում										
հոծ գիծ								288	1.1	28.8
հոծ գիծ										
ընդհատ գիծ 1/3								1600	1.5	40
ընդհատ գիծ 3/1								380	1.6	28.5
ընդհատ գիծ 1/1										
ընդհատ գիծ 1/3										
գծանշում								1.14.1	72	
գծանշում										
գծանշում										

Կազմեց՝



Մ.Ալեքսանյան

ԵՐԹԵՎԵԿԱՅԻՆ ՄԱՍԻ ԳԾԱՆՃՄԱՆ ԱՄՓՈՓԱԳԻՐ

**Ջերմուկ համայնքի /Ջերմուկ քաղաք, Կեչուտ, Գնդեվագ, Հերիեր և Կարմրաշեն գյուղեր/
տարածքում անվտանգ երթևեկության կազմակերպման ճանապարհային նշանների ու
գծանշումների սխեմայավորման և քարտեզագրման աշխատանքներ**

Ք. Ջերմուկ, Ազատամարտիկների փողոց

Սկիզբը		Վերջը		Երկարությունը մ			Համարը ըստ ԳՕՍՏ-ի 51256-99	Ներկվող մակերեսը մ ²	Ճանապարհային
կմ	+	կմ	+	Չախ	Առանցքով	Աջ			
1	2	3	4	5	6	7	8	9	10
0	000	0	080		80		1.5	2	
0	080	0	120		40		1.6	3	
0	120	0	140		20		1.1	2	
0	140	0	146	4		4	1.14.1	9.6	
0	146	0	170		24		1.1	2.4	
0	170	0	250		80		1.5	2	
0	250	0	300		50		1.6	3.75	
0	300	0	330		30		1.1	3	
0	352	0	356	4		4	1.14.1	9.6	
0	356	0	400		44		1.1	4.4	
0	400	0	460		60		1.6	4.5	
0	460	0	720		260		1.5	6.5	
0	720	0	770		50		1.6	3.75	
0	770	0	844		74		1.1	7.4	
Ընդամենը								63.9	
Այդ թվում									
հոծ գիծ					192		1.1	19.2	
հոծ գիծ									
ընդհատ գիծ 1/3					420		1.5	10.5	
ընդհատ գիծ 3/1					200		1.6	15	
ընդհատ գիծ 1/1									
ընդհատ գիծ 1/3									
գծանշում							1.14.1	19.2	
գծանշում									
գծանշում									

Կազմեց՝  Մ.Ալեքսանյան

ՃԱՆԱՊԱՐՀԱՅԻՆ ՆՇԱՆՆԵՐԻ ԱՄՓՈՓԱԳԻՐ

Ջերմուկ համայնքի /Ջերմուկ քաղաք, Կեչուտ, Գեղեվազ, Հերհեր և Կարմրաշեն գյուղեր/ տարածքում անվտանգ էրթնեկության կազմակերպման ճանապարհային նշանների ու գծանշումների սխեմայավորման և քարտեզագրման աշխատանքներ

Ք. Ջերմուկ, Ազատամարտիկների փողոց

Հ/Հ	Չախ		Աջ		Համարը ըստ Պետստանդարտի 52290-04-ի ճանապարհային նշանի անվանումը հատ.								Ծանոթություն
	Կմ	+	կմ	+	նախագգուշացնող	առավելվելու	արգելում	խափարում	վերականգնման	տեղեկատվության	սպասարկման	լրաց. տեղեկ	
1	2	3	4	5	6	7	8	9	10	11	12	13	14
	0	080				2.4							
			0	140					5.16				
			0	146					5.19.1(2)				
	0	140							5.19.2(1)				
			0	148		2.4							
			0	196		2.4							
	0	200				2.3.7							
			0	200		2.4							
			0	295								8.13	
			0	320		2.4							
			0	352					5.19.1(2)				
	0	356							5.19.2(1)			8.13	
	0	400											
			0	400		2.3.2							
			0	490		2.4							
	0	550				2.3.3							
			0	800						6.9.1			
Ընդամենը						9			9	1		2	21

Կազմեց՝



Մ. Ալեքսանյան

ՃԱՆԱՊԱՐՀԱՅԻՆ ՆՇԱՆՆԵՐԻ ԱՄՓՈՓԱԳԻՐ

Ձերմուկ համայնքի /Ձերմուկ քաղաք, Կեչուտ, Գեղեխագ, Հերիեր և Կարմրաշեն գյուղեր/ տարածքում անվտանգ երթևեկության կազմակերպման նախապարհային նշանների ու զծանշումների սխեմայափորման և քարտեզագրման աշխատանքներ

գ. Կարմրաշեն

Հ/Հ	Չախ		Աջ		Համարը ըստ Պետստանդարտի 52290-04-ի Ճանապարհային նշանի անվանումը հատ.								Ծանփանցում
	Կմ	+	կմ	+	նախազգուշաց նույն	ցրմիակիտաց	սակզմ	սամուկի	վերամուկի հրատու	ցրմիակիտակիտու	ցրմիակիտու	լրաց. տեղեկ	
1	2	3	4	5	6	7	8	9	10	11	12	13	14
1ին փողոց													
	0	005				2.4							
	0	020								6.9.1			
			0	025		2.4							
			0	155		2.3.1							
	0	168				2.4							
			0	175		2.4							
			0	225		2.3.1							
			0	248		2.4							
			0	350	1.11.2								
			0	375		2.3.2							
			0	392		2.4							
	0	450			1.11.1								
			0	458		2.3.2							
			0	480		2.4							
			0	675						6.9.1			
			0	690		2.4							
2րդ փողոց													
	0	004				2.4							
			0	156		2.4							
Ընդամենը													
					2	14				2			18

Կազմեց՝



Մ. Ալեքսանյան


ԵՐԹԵՎԵԿԱՅԻՆ ՄԱՍԻ ԳԾԱՆՆՄԱՆ ԱՄՓՈՓԱԳԻՐ

**Չերմուկ համայնքի /Չերմուկ քաղաք, Կեչուտ, Գնդեվազ, Հերիեր և Կարմրաշեն գյուղեր/
տարածքում անվտանգ երթևեկության կազմակերպման ճանապարհային նշանների ու
գծանշումների սխեմայավորման և քարտեզագրման աշխատանքներ**

գ. Կարմրաշեն

Սկիզբը		Վերջը		Երկարությունը մ			Համարը ըստ ԳՕՍՏ-ի 51256-99	Ներկվող մակերեսը մ ²	Ծանոթություն
կմ	+	կմ	+	Չախ	Առանցքով	Աջ			
1	2	3	4	5	6	7	8	9	10
1ին փողոց									
0	000	0	060		60		1.1	6	
0	060	0	120		60		1.6	4.5	
0	120	0	420		300		1.5	7.5	
0	420	0	480		60		1.6	4.5	
0	480	0	540		60		1.1	6	
0	540	0	550		10		1.7	1	
0	550	0	600		50		1.1	5	
0	600	0	660		60		1.6	4.5	
0	660	0	690		30		1.5	0.75	
2րդ փողոց									
0	000	0	160		160		1.1	16	
Ընդամենը								55.75	
հոծ գիծ 1.1					330		1.1	33	
հոծ գիծ 1.12									
ընդհատ գիծ 1.5					330		1.5	8.25	
ընդհատ գիծ 1.6					180		1.6	13.5	
ընդհատ գիծ 1.7					10		1.7	0.5	

Կազմեց՝



Մ. Աղեքսանյան

ԵՐԹԵՎԵԿԱՅԻՆ ՍԱՍԻ ԳԾԱՆՇՄԱՆ ԱՄՓՈՓԱԳԻՐ

**Չերմուկ համայնքի /Չերմուկ քաղաք, Կեչուտ, Գնդեվազ, Հերիեր և Կարմրաշեն գյուղեր/
տարածքում անվտանգ երթևեկության կազմակերպման ճանապարհային նշանների ու
զժանշումների սխեմայավորման և քարտեզագրման աշխատանքներ**

գ. Գնդեվազ

Սկիզբը		Վերջը		Երկարությունը մ			Համարը ըստ ԳՕՍՏ-ի 51256-99	Ներկվող մակերեսը մ ²	Ծանոթություն
կմ	+	կմ	+	Չախ	Առանցքով	Աջ			
1	2	3	4	5	6	7	8	9	10
0	000			0.6			1.13	0.9	
0	000	0	050		50		1.1	5	
0	050	0	110		60		1.6	4.5	
0	110	0	950		840		1.5	21	
0	950	1	010		60		1.6	4.5	
1	010	1	050		40		1.1	4	
1	050	1	054	4		4	1.14.1	9.6	
1	054	1	070		16		1.1	1.6	
Ընդամենը								51.1	
Այդ թվում									
հոծ գիծ					106		1.1	10.6	
հոծ գիծ									
ընդհատ գիծ 1/3					840		1.5	21	
ընդհատ գիծ 3/1					120		1.6	9	
ընդհատ գիծ 1/3									
զժանշում							1.14.1	9.6	
զժանշում							1.13	0.9	
զժանշում									

Կազմեց՝



Մ.Ալեքսանյան

ՃԱՆԱՊԱՐՀԱՅԻՆ ՆՇԱՆՆԵՐԻ ԱՄՓՈՓԱԳԻՐ

Ջերմուկ համայնքի /Ջերմուկ քաղաք, Կեչուտ, Գեղեվազ, Հերիեր և Կարմրաշեն գյուղեր/ տարածքում անվտանգ երթևեկության կազմակերպման ճանապարհային նշանների ու գծանշումների սխեմայալորման և քարտեզագրման աշխատանքներ

գ. Քնդելվազ

Հ/Հ	Չախ		Աջ		Համարը ըստ Պետտանդարտի 52290-04-ի Ճանապարհային նշանի անվանումը հատ.								Ծանոթում
	Կմ	+	կմ	+	նախագծուչացնող	ցուցվողիստ	անցվում	բնվումը	հատուկ բեկորումի	տեղեկատվություն	սպասարկում	լրաց. տեղեկ	
1	2	3	4	5	6	7	8	9	10	11	12	13	14
	0	005					2.4						
	0	050								6.9.1			
	0	300					2.4						
	0	440					2.4						
			0	450			2.3.3						
	0	520					2.4						
	0	580					2.3.2						
	0	600					2.4						
			0	600			2.3.5						
	0	640					2.4						
			0	650			2.4						
	0	750					2.3.6						
	0	760					2.4						
			0	760			2.3.2						
			0	800			2.4						
			0	850			2.3.6						
			0	906			2.4						
	1	050								5.19.1(2)			
			1	054						5.19.1(1)			
Ընդամենը							16			4	1		21

Կազմեց՝

 Ս. Աղեքսանյան

ՃԱՆԱՊԱՐՀԱՅԻՆ ՆՇԱՆՆԵՐԻ ԱՄՓՈՓԱԳԻՐ

Ջերմուկ համայնքի /Ջերմուկ քաղաք, Կեչուտ, Գեղեվազ, Հերիեր և Կարմրաշեն գյուղեր/ տարածքում անվտանգ երթևեկության կազմակերպման ճանապարհային նշանների ու զծանշումների սխեմայափորման և քարտեզագրման աշխատանքներ

գ. Կեչուտ

Հ/Հ	Չախ		Աջ		Համարը ըստ Պետատանդարտի 52290-04-ի Ճանապարհային նշանի անվանումը հատ.								Ծանոթություն
	Կմ	+	կմ	+	նախագրող/շացնող	արտակերտ/այլ	արձեղծ	ստեղծող	հատուկ բնագրամի	տեղեկատվության	սպասարկման	լրաց. տեղեկ	
1	2	3	4	5	6	7	8	9	10	11	12	13	14
N1 փողոց													
	0	024							5.19.1(2)				
			0	020					5.19.2(1)				
	0	025							5.16				
			0	050		2.3.2							
	0	100				2.4							
			0	160		2.3.2							
	0	180				2.3.3							
	0	300				2.3.3							
			0	400						6.9.1			
			0	450								8.13	
			0	465		2.4							
N6 փողոց													
	0	005				2.4							
			0	050			3.24					8.2.1	40կմ/ժ, 300մ
	0	350					3.24					8.2.1	40կմ/ժ, 300մ
N7 փողոց													
	0	005				2.4							
			0	050			3.24					8.2.1	40կմ/ժ, 300մ
	0	400					3.24					8.2.1	40կմ/ժ, 400մ
N8 փողոց													
	0	005				2.4							
			0	050		2.3.3							
			0	060	1.23							8.2.1	300մ
	0	130				2.4							
	0	200				2.3.2							
	0	300			1.23							8.2.1	300մ
			0	120					5.19.1(2)				
	0	124							5.19.2(1)				
N9 փողոց													
	0	005				2.4							
			0	010	1.23							8.2.1	150մ
			0	080	1.11.2								
	0	120			1.11.1								
	0	150			1.23							8.2.1	150մ
	0	155				2.4							
Ընդամենը					6	14	4		9	1		9	43

Կազմեց՝



Մ. Ալեքսանյան

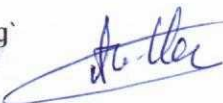
ԵՐԹԵՎԵԿԱՅԻՆ ՍԱՍԻ ԳԾԱՆՇՄԱՆ ԱՄՓՈՓԱԳԻՐ

Ջերմուկ համայնքի /Ջերմուկ քաղաք, Կելուտ, Գնդեվագ, Հերհեր և Կարմրաշեն գյուղեր/ տարածքում անվտանգ երթևեկության կազմակերպման ճանապարհային նշանների ու գծանշումների սխեմայավորման և քարտեզագրման աշխատանքներ

գ. Կելուտ

Սկիզբը		Վերջը		Երկարությունը մ			Համարը ըստ ԳՕՍՍ-ի 51256-99	Ներկվող մակերեսը մ ²	Ծանոթություն
կմ	+	կմ	+	Չախ	Առանցքով	Աջ			
1	2	3	4	5	6	7	8	9	10
N1 փողոց									
0	000	0	020		20		1.7	2	
0	020	0	024	4		4	1.14.1	9.6	
0	024	0	050		26		1.1	2.6	
0	050	0	100		50		1.6	3.75	
0	100	0	340		240		1.5	6	
0	340	0	400		60		1.6	4.5	
0	400	0	470		70		1.1	7	
N6 փողոց									
0	000	0	040		40		1.1	4	
0	040	0	100		60		1.6	4.5	
0	100	0	360		260		1.5	6.5	
N7 փողոց									
0	000	0	040		40		1.1	4	
0	040	0	100		60		1.6	4.5	
0	100	0	410		310		1.5	7.75	
N8 փողոց									
0	000	0	120		120		1.1	12	
0	120	0	124	4		4	1.14.1	9.6	
0	124	0	140		16		1.7	1.6	
0	140	0	180		40		1.1	4	
0	180	0	240		60		1.6	4.5	
0	240	0	400		160		1.5	4	
N9 փողոց									
0	000	0	004	4		4	1.14.1	9.6	
0	004	0	170		156		1.1	16.6	
Ընդամենը								128.6	
Այդ թվում									
հոծ գիծ					502		1.1	50.2	
հոծ գիծ									
ընդհատ գիծ 1/3					970		1.5	24.25	
ընդհատ գիծ 3/1					290		1.6	21.75	
ընդհատ գիծ 1/1					36		1.7	1.8	
ընդհատ գիծ 1/3									
գծանշում							1.14.1	28.8	
գծանշում									
գծանշում									

Կազմեց՝



Մ.Ալեքսանյան

ՃԱՆԱՊԱՐՀԱՅԻՆ ՆՇԱՆՆԵՐԻ ԱՄՓՈՓԱԳԻՐ

Ջերմուկ համայնքի /Ջերմուկ քաղաք, Կեչուտ, Գնդեվազ, Հերիեր և Կարմրաշեն գյուղեր/ տարածքում անվտանգ երթևեկության կազմակերպման ճանապարհային նշանների ու գծանշումների սխեմայավորման և քարտեզագրման աշխատանքներ

գ. Հերիեր (Իջատեղ դեպի դպրոց)




Հ/Հ	Չախ		Աջ		Համարը ըստ Պետստանդարտի 52290-04-ի Ճանապարհային նշանի անվանումը հատ.								Ծանոթություն	
	Կմ	+	կմ	+	նախագծաշաղկուկ	առավելություն	արգելում	թելադրող	վճարողի անունը	տեղեկատվության	սպասարկման	լրաց. տեղեկ		
														2
1			0	005	1.23					3.24(20)				
2			0	015	1.12.2								8.2.1	↑300M↑
3			0	040						3.20			8.2.1	↑300M↑
4	0	094					2.4							
5			0	099			2.4							
6			0	230	1.23					3.24(20)				
7			0	238			2.4							
8			0	284						5.19.1(2)				
10	0	288								5.19.1(2)				
11	0	337			1.23					3.24(20)				
12	0	357								3.20			8.2.1	↑300M↑
Ընդհանուր					4	3				9			3	21

Կազմեց՝  Մ.Ալեքսանյան

ՃԱՆԱՊԱՐՀԱՅԻՆ ՆՇԱՆՆԵՐԻ ԱՄՓՈՓԱԳԻՐ

Ջերմուկ համայնքի /Ջերմուկ քաղաք, Կեչուտ, Գնդեվազ, Հերիեր և Կարմրաշեն գյուղեր/ տարածքում անվտանգ երթևեկության կազմակերպման ճանապարհային նշանների ու զծանշումների սխեմայավորման և քարտեզագրման աշխատանքներ

գ. Հերիեր

Հ/Հ	Չախ		Աջ		Համարը ըստ Պետստանդարտի 52290-04-ի								Ծանոթություն	
	Կմ	+	կմ	+	Ճանապարհային նշանի անվանումը հատ.									
					նախագգոշացնող	առավելության	արգելող	թելադրող	հատուկ թելադրանքի	տեղեկատվության	սպասարկման	լրաց. տեղեկ		
1	2	3	4	5	6	7	8	9	10	11	12	13	14	
1	0	013				2.4							8.13	
2			0	060	1.12.2								8.2.1	↑700M↑
3	0	070											8.13	
4	0	390								6.10.1				
5			0	212		2.4								
6			0	315		2.4								
7	0	320				2.4								
8	0	411				2.4								
9	0	738				2.4								
10	0	760			1.12.1								8.2.1	↑700M↑
11			0	795		2.4								
12	0	842				2.4								
13	0	854				2.4								
14			0	880			3.20 3.24(40)						8.2.1	↑700M↑
15			0	970		2.3.3								
16			1	000	1.23		3.24(40)						8.2.1	↑160M↑
17			1	018			3.20						8.2.1	↑130M↑

1	2	3	4	5	6	7	8	9	10	11	12	13	14
18			1	030	1.23		3.24(20)						
19	1	033					3.24(40)						
20	1	055				2.4							
21			1	063		2.4							
22			1	078					5.19.1(2)				
23	1	082							5.19.1(2)				
24			1	100	1.12.2							8.2.1	↑450M↑
25			1	135			3.24(40)						
26	1	135			1.23		3.24(20)						
27	1	148					3.20					8.2.1	↑130M↑
28	1	165			1.23		3.24(40)					8.2.1	↑160M↑
29			1	198		2.4							
30	1	222				2.4							
31			1	247		2.4							
32			1	329		2.4							
33	1	394				2.4							
34			1	457		2.4							
35	1	459				2.4							
36			1	497		2.4							
37	1	550			1.12.2							8.2.1	↑450M↑
Ընդհանուր					8	20	9		4	1		11	Σ53

Կազմեց՝



Մ.Ալեքսանյան

ԵՐԹԵՎԵԿԱՅԻՆ ՄԱՍԻ ՆՇԱԳԾՄԱՆ ԱՄՓՈՓԱԳԻՐ

Ջերմուկ համայնքի /Ջերմուկ քաղաք, Կեչուտ, Գնդեվագ, Հերիեր և Կարմրաշեն գյուղեր/ տարածքում անվտանգ երթևեկության կազմակերպման ճանապարհային նշանների ու գծանշումների սխեմայավորման և քարտեզագրման աշխատանքներ

գ. Հերիեր (Իջատեղ դեպի դպրոց)

Սկիզբը		Վերջը		Երկարությունը մ			Համարը ըստ ԳՕՍՏ-ի 51256-99	Ներկվող մակերեսը մ ²	Ծանոթություն
կմ	+	կմ	+	Չախ	Առանցքով	Աջ			
1	2	3	4	5	6	7	8	9	10
0	283	0	289		1հատ 5հատ 1հատ		1.14.1	11.52	
0	000	0	090		90		1.1	9	
0	100	0	230		130		1.1	13	
0	240	0	300		60		1.1	6	
Ընդամենը								39.52	
հոծ գիծ					280		1.1	28	
նշագծում							1.14.1	11.52	

Կազմեց՝ Մ. Ալեքսանյան

ԵՐԹԵՎԵԿԱՅԻՆ ՍԱՍԻ ՆՇԱԳԾՄԱՆ ԱՄՓՈՓԱԳԻՐ

Ջերմուկ համայնքի /Ջերմուկ քաղաք, Կեչուտ, Գնդեվագ, Հերիեր և Կարմրաշեն գյուղեր/ տարածքում անվտանգ երթևեկության կազմակերպման ճանապարհային նշանների ու զծանշումների սխեմայավորման և քարտեզագրման աշխատանքներ

գ. Հերիեր

Սկիզբը		Վերջը		Երկարությունը մ			Համարը ըստ ԳՕՍՏ-ի 51256-99	Ներկվող մակերեսը մ ²	Ծանոթություն
կմ	+	կմ	+	Չախ	Առանցքով	Աջ			
1	2	3	4	5	6	7	8	9	10
0	000	0	030		30		1.7	1.5	
0	030	0	204		174		1.1	17.4	
0	214	0	230		16		1.1	1.6	
0	230	0	280		50		1.6	3.75	
0	280	0	310		30		1.5	0.75	
0	310	0	360		50		1.6	3.75	
0	360	0	460		100		1.1	10	
0	460	0	510		50		1.6	3.75	
0	510	0	700		190		1.5	4.75	
0	700	0	750		50		1.6	3.75	
0	750	0	780		30		1.1	3	
0	800	0	920		120		1.1	12	
0	920	0	970		50		1.6	3.75	
0	970	1	005		35		1.5	0.875	
1	005	1	055		50		1.6	3.75	
1	055	1	491		436		1.1	43.6	
1	078	1	082		1հատ 6հատ 1հատ		1.14.1	14.4	
Նշագծման ընդհանուր մակերեսը								132.375	
Ընդամենը					876		1.1	87.6	
հոծ գիծ					255		1.5	6.375	
ընդհատվող գիծ					300		1.6	22.5	
ընդհատվող գիծ					30		1.7	1.5	
նշագծում							1.14.1	14.4	

Կազմեց՝  Մ.Ալեքսանյան

ՀԱՍՆԱՀԱՎԱՔ ԱՄՓՈՓԱԳԻՐ

Ջերմուկ համայնքի /Ջերմուկ քաղաք, Կեչուտ, Գնդեկագ, Հերիեր և Կարմրաշեն գյուղեր/ տարածքում անվտանգ երթևեկության կազմակերպման ճանապարհային նշանների ու գծանշումների սխեմայավորման և քարտեզագրման աշխատանքներ

NN	Աշխատանքների անվանումը	Չափ. միավորը	Ծավալը	Ծանոթություն
	1	2	3	3
	Մյասնիկյան փողոց			
	Նշաններ			
1	Նոր ճան. նշանների տեղադրում, այդ թվում՝ - նախազգուշացնող - առավելության - արգելող - հատուկ թելադրանքի	հատ հատ հատ հատ հատ	25 3 3 3 16	
	Գծանշում			
2	Ճանապարհի գծանշում, այդ թվում. հոծ գիծ 1.1 ընդհատ գիծ 1.5 (1:3) ընդհատ գիծ 1.6 (3:1) ընդհատ գիծ 1.7 (1:1) գծանշում 1.14.1	մ ² զծ.մ/մ ² զծ.մ/մ ² զծ.մ/մ ² զծ.մ/մ ² մ ²	114.66 329/32.9 180/4.5 120/9 81/4.05 60.16	
	Շահումյան փողոց			
	Նշաններ			
1	Նոր ճան. նշանների տեղադրում, այդ թվում՝ - նախազգուշացնող - առավելության - արգելող - թելադրող - հատուկ թելադրանքի - լրացուցիչ տեղեկատվության	հատ հատ հատ հատ հատ հատ	88 14 18 6 1 45 4	
	Գծանշում			
2	Ճանապարհի գծանշում, այդ թվում. հոծ գիծ 1.1 հոծ գիծ 1.12 ընդհատ գիծ 1.5 (1:3) ընդհատ գիծ 1.6 (3:1) ընդհատ գիծ 1.7 (1:1) գծանշում 1.14.1 գծանշում 1.18	մ ² զծ.մ/մ ² զծ.մ/մ ² զծ.մ/մ ² զծ.մ/մ ² մ ² մ ²	343.09 1245/124.5 8.8/3.52 650/16.25 280/21 127/6.35 159.84 5.28	δ=0.4
	Բս. Օրի փողոց			
	Նշաններ			
1	Նոր ճան. նշանների տեղադրում, այդ թվում՝ - նախազգուշացնող - առավելության - արգելող - թելադրող - հատուկ թելադրանքի - տեղեկատվության - լրացուցիչ տեղեկատվության	հատ հատ հատ հատ հատ հատ հատ	42 25 5 1 1 4 2 4	
	Գծանշում			
2	Ճանապարհի գծանշում, այդ թվում.	մ ²	149.2	

	1	2	3	3
	հոծ գիծ 1.1	զծ. մ/մ ²	960/96	
	ընդհատ գիծ 1.5 (1:3)	զծ. մ/մ ²	450/11.25	
	ընդհատ գիծ 1.6 (3:1)	զծ. մ/մ ²	410/30.75	
	ընդհատ գիծ 1.7 (1:1)	զծ. մ/մ ²	16/0.8	
	զծանշում 1.14.1	մ ²	9.6	
	Բ. Վարդանյան փողոց			
	Նշաններ			
1	Նոր ճան. նշանների տեղադրում, այդ թվում՝	հատ	17	
	- առավելության	հատ	5	
	- արգելող	հատ	2	
	- թելադրող	հատ	2	
	- հատուկ թելադրանքի	հատ	8	
	Գծանշում			
2	Ճանապարհի զծանշում, այդ թվում.	մ ²	39.5	
	հոծ գիծ 1.1	զծ. մ/մ ²	68/6.8	
	ընդհատ գիծ 1.7 (1:1)	զծ. մ/մ ²	14/0.7	
	զծանշում 1.14.1	մ ²	32	
	Գործարանային փողոց			
	Նշաններ			
1	Նոր ճան. նշանների տեղադրում, այդ թվում՝	հատ	13	
	- առավելության	հատ	4	
	- թելադրող	հատ	1	
	- հատուկ թելադրանքի	հատ	8	
	Գծանշում			
2	Ճանապարհի զծանշում, այդ թվում.	մ ²	38.5	
	հոծ գիծ 1.1	զծ. մ/մ ²	122/12.2	
	ընդհատ գիծ 1.7 (1:1)	զծ. մ/մ ²	14/0.7	
	զծանշում 1.14.1	մ ²	25.6	
	Զիվանի փողոց			
	Նշաններ			
1	Նոր ճան. նշանների տեղադրում, այդ թվում՝	հատ	16	
	- առավելության	հատ	7	
	- թելադրող	հատ	1	
	- հատուկ թելադրանքի	հատ	8	
	Գծանշում			
2	Ճանապարհի զծանշում, այդ թվում.	մ ²	38.625	
	հոծ գիծ 1.1	զծ. մ/մ ²	102/10.2	
	ընդհատ գիծ 1.5 (1:3)	զծ. մ/մ ²	303/7.575	
	ընդհատ գիծ 1.6 (3:1)	զծ. մ/մ ²	100/7.5	
	ընդհատ գիծ 1.7 (1:1)	զծ. մ/մ ²	7/0.35	
	զծանշում 1.14.1	մ ²	12.8	
	Չարենց փողոց			
	Նշաններ			
1	Նոր ճան. նշանների տեղադրում, այդ թվում՝	հատ	13	
	- նախազգուշացնող	հատ	4	
	- առավելության	հատ	4	
	- թելադրող	հատ	1	
	- հատուկ թելադրանքի	հատ	4	
	Գծանշում			
2	Ճանապարհի զծանշում, այդ թվում.	մ ²	28.7	
	հոծ գիծ 1.1	զծ. մ/մ ²	106/10.6	
	ընդհատ գիծ 1.5 (1:3)	զծ. մ/մ ²	40/1	
	ընդհատ գիծ 1.6 (3:1)	զծ. մ/մ ²	100/7.5	

	1	2	3	3
	զծանշում 1.14.1	մ ²	9.6	
	Մ. Աղամյան փողոց			
	Նշաններ			
1	Նոր ճան. նշանների տեղադրում, այդ թվում՝	հատ	23	
	- սպասարկման	հատ	2	
	- առավելության	հատ	6	
	- արգելող	հատ	2	
	- թելադրող	հատ	3	
	- հատուկ թելադրանքի	հատ	8	
	- լրացուցիչ տեղեկատվության	հատ	2	
	Գծանշում			
2	Ճանապարհի գծանշում, այդ թվում.	մ ²	76.05	
	հոծ գիծ 1.1	զծ.մ/մ ²	115/11.5	
	ընդհատ գիծ 1.5 (1:3)	զծ.մ/մ ²	190/4.75	
	ընդհատ գիծ 1.6 (3:1)	զծ.մ/մ ²	110/8.25	
	ընդհատ գիծ 1.7 (1:1)	զծ.մ/մ ²	7/0.35	
	զծանշում 1.14.1	մ ²	51.2	
	Բսակով փողոց			
	Նշաններ			
1	Նոր ճան. նշանների տեղադրում, այդ թվում՝	հատ	14	
	- առավելության	հատ	2	
	- արգելող	հատ	2	
	- թելադրող	հատ	2	
	- հատուկ թելադրանքի	հատ	8	
	Գծանշում			
2	Ճանապարհի գծանշում, այդ թվում.	մ ²	32.60	
	հոծ գիծ 1.1	զծ.մ/մ ²	102/10.2	
	զծանշում 1.14.1	մ ²	22.4	
	Մ. Մաշտոց փողոց			
	Նշաններ			
1	Նոր ճան. նշանների տեղադրում, այդ թվում՝	հատ	54	
	- սպասարկման	հատ	2	
	- նախազգուշացնող	հատ	2	
	- առավելության	հատ	13	
	- թելադրող	հատ	4	
	- հատուկ թելադրանքի	հատ	15	
	- տեղեկատվության	հատ	13	
	- լրացուցիչ տեղեկատվության	հատ	5	
	Գծանշում			
2	Ճանապարհի գծանշում, այդ թվում.	մ ²	350.40	
	հոծ գիծ 1.1	զծ.մ/մ ²	524/52.4	
	ընդհատ գիծ 1.5 (1:3)	զծ.մ/մ ²	3270/81.75	
	ընդհատ գիծ 1.6 (3:1)	զծ.մ/մ ²	750/56.25	
	զծանշում 1.14.1	մ ²	144	
	զծանշում 1.16.1	մ ²	16	
	Ազատամարտիկներ փողոց			
	Նշաններ			
1	Նոր ճան. նշանների տեղադրում, այդ թվում՝	հատ	21	
	- առավելության	հատ	9	
	- հատուկ թելադրանքի	հատ	9	
	- տեղեկատվության	հատ	1	
	- լրացուցիչ տեղեկատվության	հատ	2	
	Գծանշում			

	1	2	3	3
2	Ճանապարհի գծանշում, այդ թվում.	$մ^2$	63.90	
	հոծ գիծ 1.1	զծ.մ/մ ²	192/19.2	
	ընդհատ գիծ 1.5 (1:3)	զծ.մ/մ ²	420/10.5	
	ընդհատ գիծ 1.6 (3:1)	զծ.մ/մ ²	200/15	
	գծանշում 1.14.1	$մ^2$	19.2	
	Գետափնյա փողոց			
	Նշաններ			
1	Նոր ճան. նշանների տեղադրում, այդ թվում՝	հատ	47	
	- նախազգուշացնող	հատ	27	
	- առավելության	հատ	16	
	- արգելող	հատ	1	
	- լրացուցիչ տեղեկատվության	հատ	3	
	Գծանշում			
2	Ճանապարհի գծանշում, այդ թվում.	$մ^2$	322.20	
	հոծ գիծ 1.1	զծ.մ/մ ²	1681/168.1	
	ընդհատ գիծ 1.5 (1:3)	զծ.մ/մ ²	4350/108.75	
	ընդհատ գիծ 1.6 (3:1)	զծ.մ/մ ²	600/45	
	ընդհատ գիծ 1.7 (1:1)	զծ.մ/մ ²	7/0.35	
	գ. Կեչուտ			
	Նշաններ			
1	Նոր ճան. նշանների տեղադրում, այդ թվում՝	հատ	43	
	- նախազգուշացնող	հատ	6	
	- առավելության	հատ	14	
	- արգելող	հատ	4	
	- հատուկ թելադրանքի	հատ	9	
	- տեղեկատվության	հատ	1	
	- լրացուցիչ տեղեկատվության	հատ	9	
	Գծանշում			
2	Ճանապարհի գծանշում, այդ թվում.	$մ^2$	128.60	
	հոծ գիծ 1.1	զծ.մ/մ ²	502/50.2	
	ընդհատ գիծ 1.5 (1:3)	զծ.մ/մ ²	970/24.25	
	ընդհատ գիծ 1.6 (3:1)	զծ.մ/մ ²	290/21.75	
	ընդհատ գիծ 1.7 (1:1)	զծ.մ/մ ²	36/1.8	
	գծանշում 1.14.1	$մ^2$	28.8	
	գ. Գեղեկագ			
	Նշաններ			
1	Նոր ճան. նշանների տեղադրում, այդ թվում՝	հատ	21	
	- առավելության	հատ	16	
	- հատուկ թելադրանքի	հատ	4	
	- տեղեկատվության	հատ	1	
	Գծանշում			
2	Ճանապարհի գծանշում, այդ թվում.	$մ^2$	51.10	
	հոծ գիծ 1.1	զծ.մ/մ ²	106/10.6	
	ընդհատ գիծ 1.5 (1:3)	զծ.մ/մ ²	840/21	
	ընդհատ գիծ 1.6 (3:1)	զծ.մ/մ ²	120/9	
	գծանշում 1.14.1	$մ^2$	9.6	
	գծանշում 1.13	$մ^2$	0.9	
	գ. Հերիեր			
	Նշաններ			
1	Նոր ճան. նշանների տեղադրում, այդ թվում՝	հատ	72	
	- նախազգուշացնող	հատ	12	
	- առավելության	հատ	23	
	- արգելող	հատ	9	

	1	2	3	3
	- հատուկ թելադրանքի	հատ	13	
	- տեղեկատվության	հատ	1	
	- լրացուցիչ տեղեկատվության	հատ	14	
	Գծանշում			
2	Ճանապարհի գծանշում, այդ թվում.	մ ²	161.895	
	հոծ գիծ 1.1	զծ.մ/մ ²	1156/115.6	
	ընդհատ գիծ 1.5 (1:3)	զծ.մ/մ ²	225/6.375	
	ընդհատ գիծ 1.6 (3:1)	զծ.մ/մ ²	300/22.5	
	ընդհատ գիծ 1.7 (1:1)	զծ.մ/մ ²	30/1.5	
	գծանշում 1.14.1	մ ²	25.92	
	գ. Կարմրաշեն			
	Նշաններ			
1	Նոր ճան. նշանների տեղադրում, այդ թվում՝	հատ	18	
	- նախագրուշացնող	հատ	2	
	- առավելության	հատ	14	
	- տեղեկատվության	հատ	2	
	Գծանշում			
2	Ճանապարհի գծանշում, այդ թվում.	մ ²	55.750	
	հոծ գիծ 1.1	զծ.մ/մ ²	330/33	
	ընդհատ գիծ 1.5 (1:3)	զծ.մ/մ ²	330/8.25	
	ընդհատ գիծ 1.6 (3:1)	զծ.մ/մ ²	180/13.5	
	ընդհատ գիծ 1.7 (1:1)	զծ.մ/մ ²	10/0.5	

Կազմեց՝



Մ. Ալեքսանյան